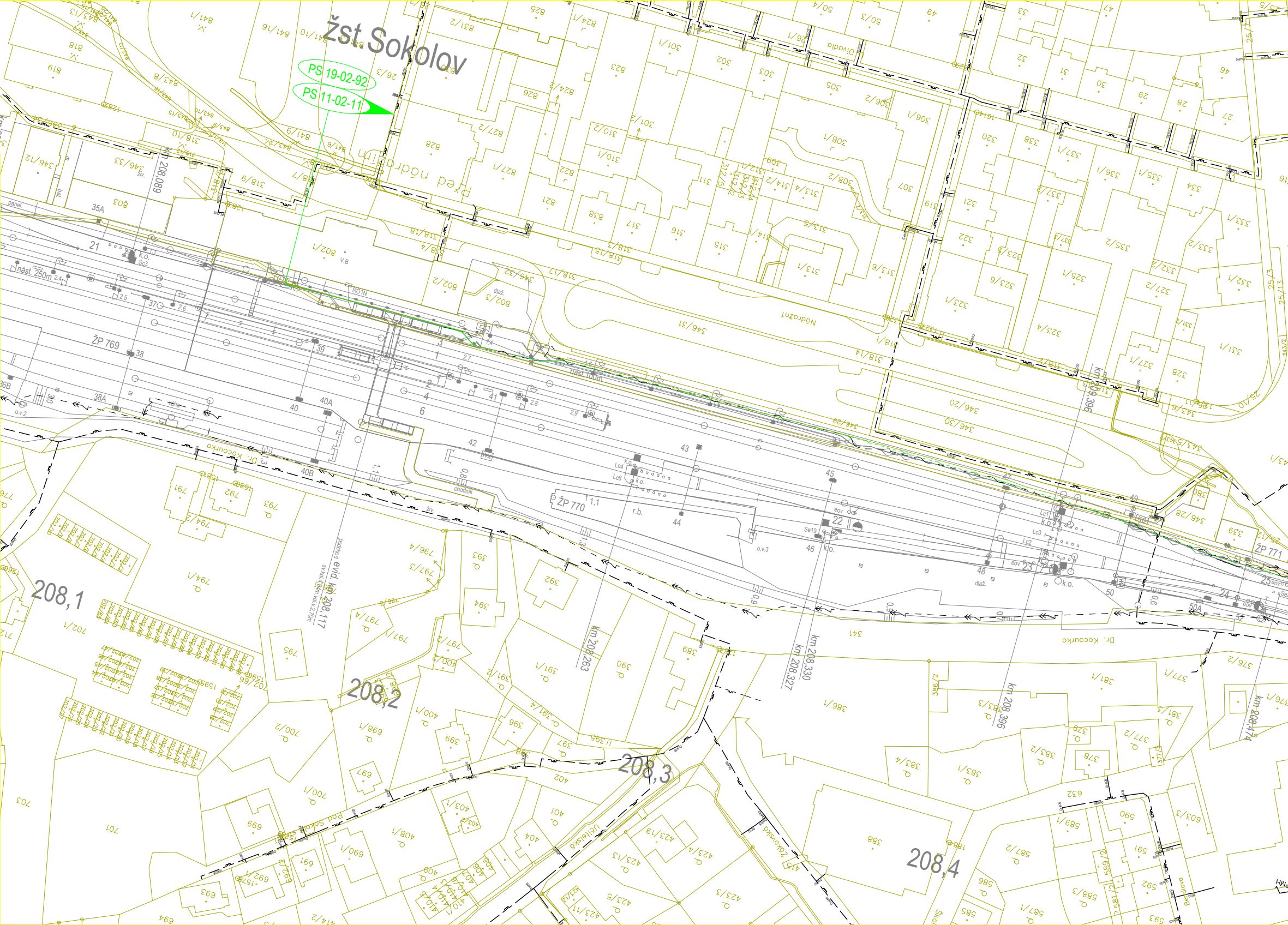
žst.Sokolov
PS 19-02-92
PS 11-02-11
Pod nádražím
Nádražní
Dr. Kocourka
Divadlo
Učitelská
nást. 250m
nást. 100m
ŽP 769
ŽP 770
ŽP 771
km 208,089
evid. km 208,117
km 208,263
km 208,327
km 208,330
km 208,396
km 208,474
208,1
208,2
208,3
208,4
R01N
chodník
podchod
o.v.2
o.v.3
váha
dlaž.
r.b.
K.O.
35A
38A
40A
40B
50A

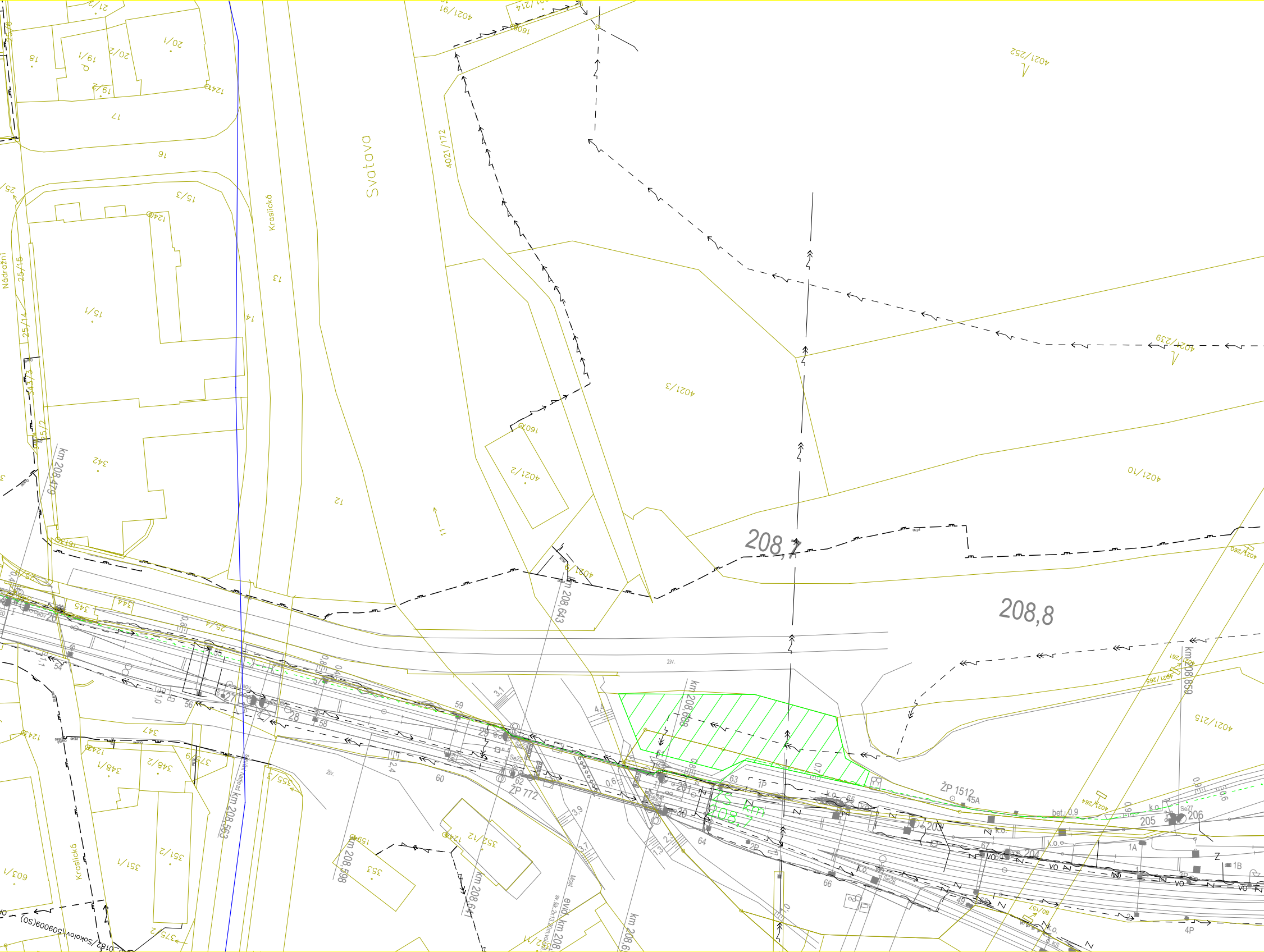
Svatava
Kraslická
Nádražní
4021/172
4021/252
4021/239
4021/3
4021/2
4021/10
4021/215
4021/91
208,7
208,8
km 208,479
km 208,643
km 208,688
km 208,859
km 208,563
km 208,598
km 208,64
ŽP 1512
ŽP 772
Most
živ.
bet. 0,9
k.o.
15/1
15/3
13
14
12
11
16
17
18
19/1
19/2
20/1
20/2
21/2
25/2
25/4
25/14
25/15
342
344
345
347
348/1
348/2
351/1
351/2
352/12
353
355/3
375/6
609/1
1600
1241
1240
26
27
28
29
30
54
55
56
57
58
59
60
62
63
64
65
66
67
201
202
204
205
206
1A
1B
1P
2P
4P
45A
Se27
VO
NO
Z

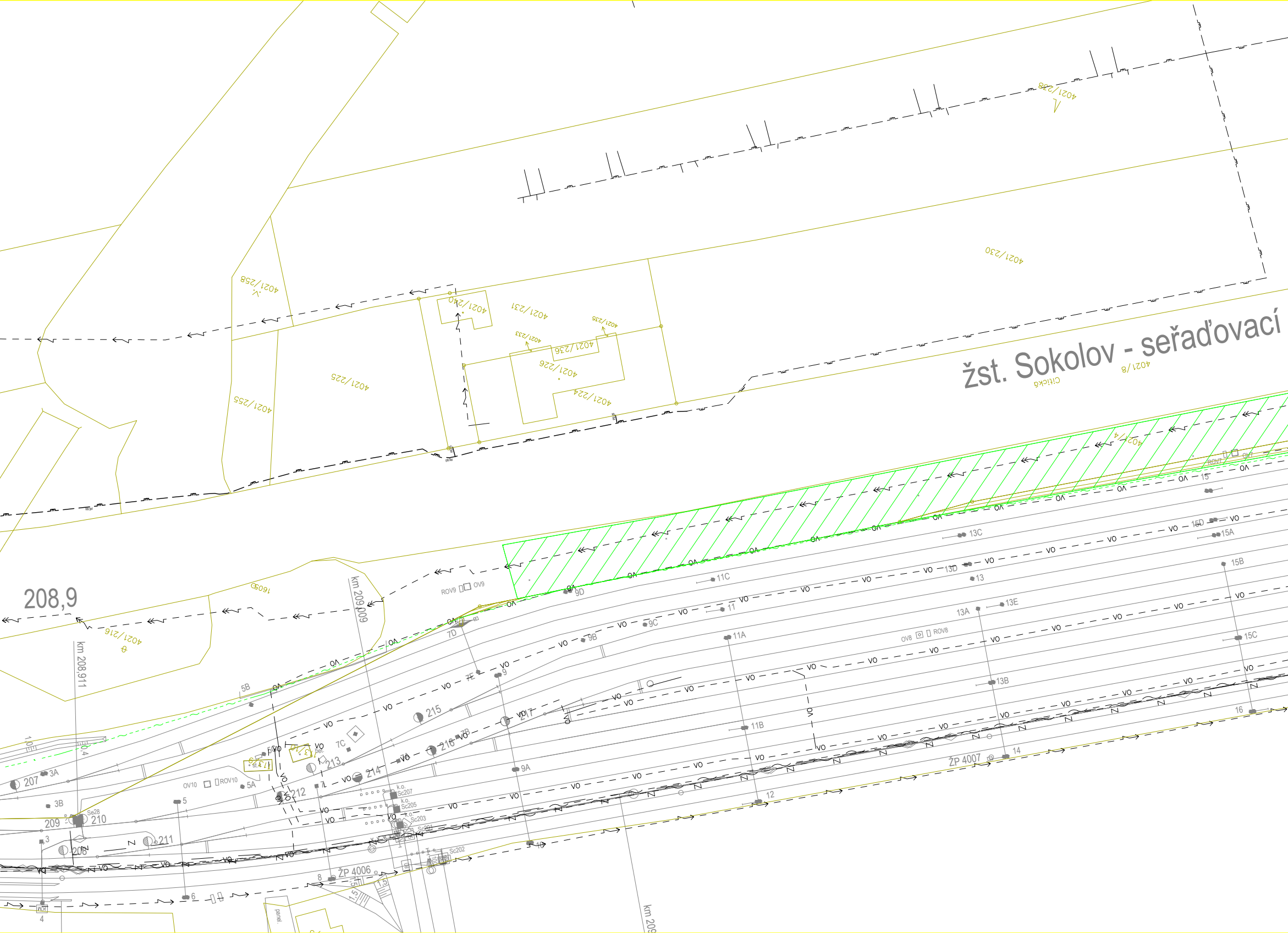
žst. Sokolov - seřaďovací
208,9
km 208,911
km 209,009
km 209
ŽP 4006
ŽP 4007
4021/230
4021/228
4021/258
4021/240
4021/231
4021/235
4021/233
4021/236
4021/226
4021/224
4021/225
4021/255
4021/216
4021/8
4021/4
1605
207
208
209
210
211
212
213
214
215
216
217
3
3A
3B
4
5
5A
5B
6
7
7B
7C
7D
7E
8
9
9A
9B
9C
9D
10
11
11A
11B
11C
12
13
13A
13B
13C
13D
13E
14
15
15A
15B
15C
15D
16
OV10
ROV10
ROV9
OV9
OV8
ROV8
ROV7
Se28
Sc207
Sc205
Sc203
Sc202
k.o.
VO

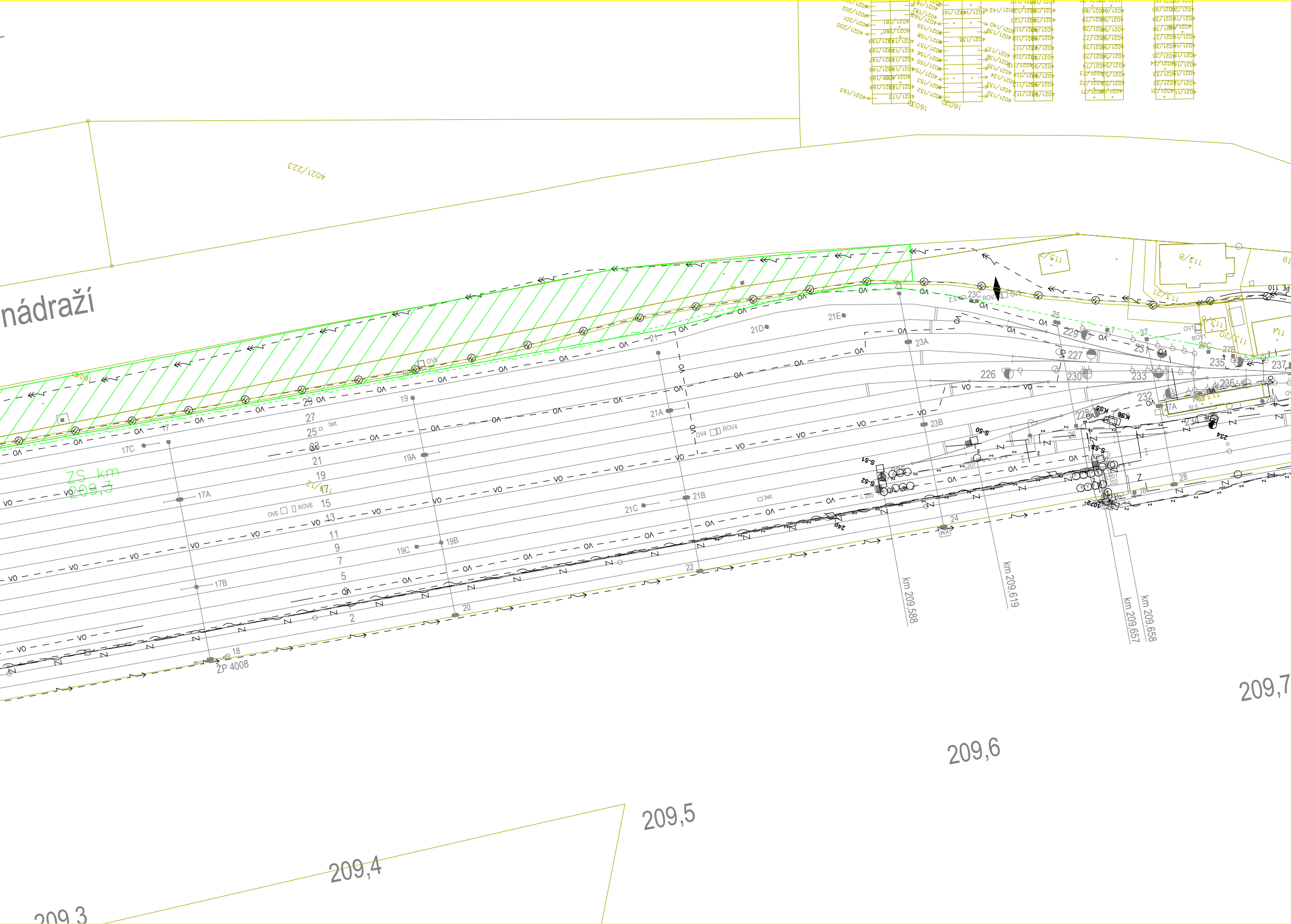
nádraží
4021/223
ZS km
209,3
29
27
25
23
21
19
17
15
13
11
9
7
5
3
2
17A
17B
17C
18
ŽP 4008
19
19A
19B
19C
20
21A
21B
21C
21D
21E
22
23A
23B
23C
24
226
227
228
229
230
231
232
233
234
235
236
237
OV4 ROV4
OV5
OV6 ROV6
S-50
S-51
S-52
S-53
km 209,588
km 209,619
km 209,657
km 209,658
209,3
209,4
209,5
209,6
209,7

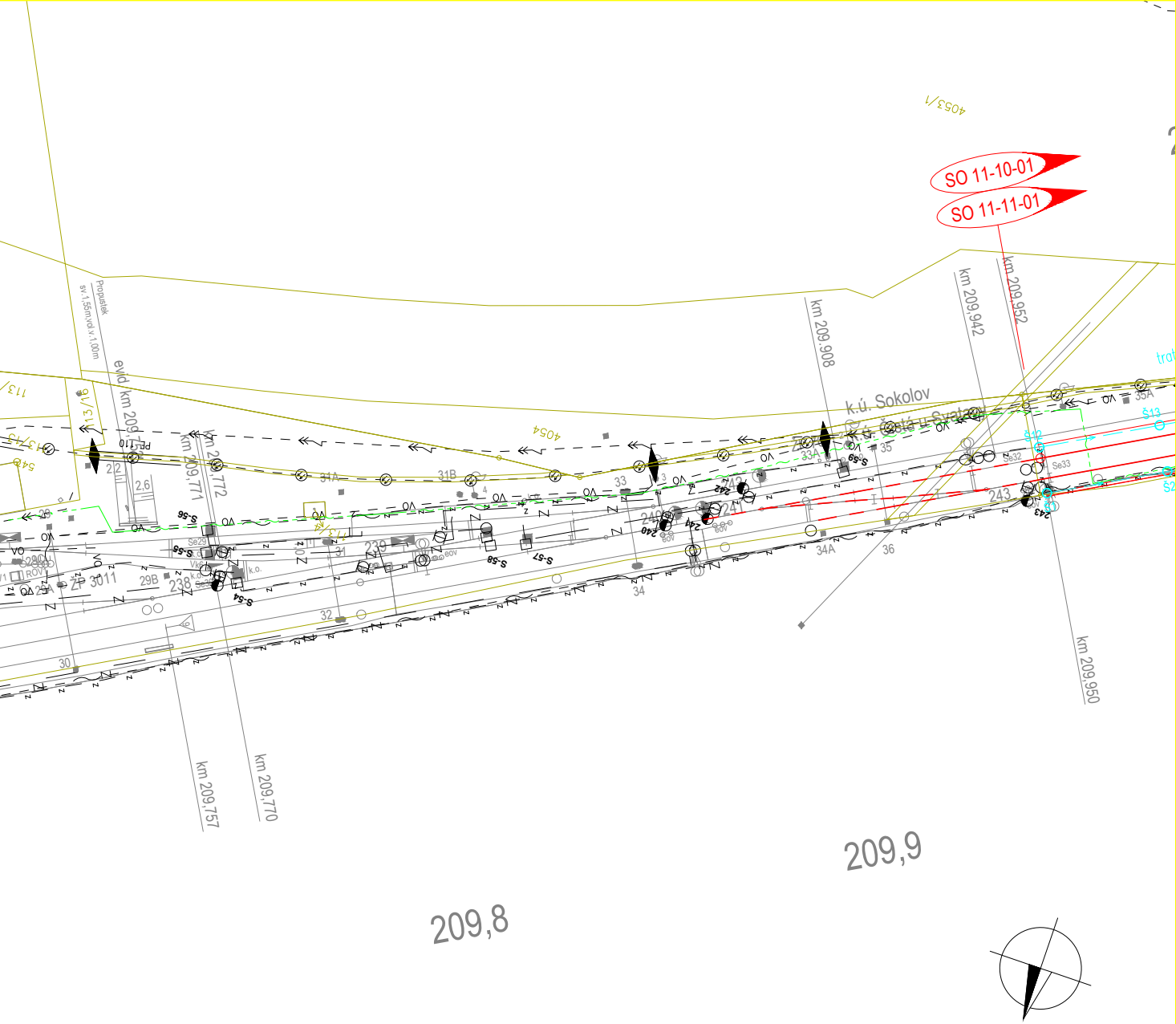
SO 11-10-01
SO 11-11-01
4053/1
4054
Propustek sv.1,55m,výš.1,00m
evid. km 209,
km 209,771
km 209,772
km 209,757
km 209,770
km 209,908
km 209,942
km 209,952
km 209,950
k.ú. Sokolov
ZP 3011
209,8
209,9

LEGENDA:

nový železniční svršek
směrová a výšková úprava stávající koleje
výhledový stav navazujícího úseku
demontované koleje
trativod
příčný a podélný svod
nástupiště
mosty, propustky, zdi
železniční přejezdy
pozemní stavební objekty
související stavby
trakční vedení
zabezpečovací zařízení - návěstidla
vedení VN, NN, DOO, EOV, osvělení
zabezpečovací vedení
sdělovací vedení
ploty s pohltivým účinkem
svodidla
stávající komunikace - zpevněná
stávající komunikace - nezpevněná
staveništní komunikace
přístup na staveniště

stávající stav:

stávající sítě:

plochy:

hranice drážního pozemku
zaměření stávajícího stavu
katastr

STL plynovod
NN vedení
VN vedení
sdělovací vedení
zabezpečovací vedení
vodovod
kanalizace
dálkový optický kabel

zařízení staveniště
novostavba objektu
stavební úpravy objektu
demolice objektu

EVROPSKÁ UNIE
Evropské strukturální a investiční fondy
Operační program Doprava

Ministerstvo dopravy
Státní fond dopravní infrastruktury

Orientační schéma:


SOKOLOV
ŽST. CITICE
ŽST. KYNŠPERK NAD OHŘÍ
CHEB

Razítko oprávněné osoby:

Podpis: Datum:

Revize:	Datum:	Popis:	Kontroloval:
000	7.9.2021	Definitivní odevzdání dokumentace	
P02	20.4.2021	Aktualizace konceptu	
P01	7.12.2020	Návrh technického řešení k projednání	

Stavebník/Investor: **Správa železnic, státní organizace**
Adresa: Dlážděná 1003/7, 110 00 Praha 1
Zástupce investora: Stavební správa západ
Adresa: Sokolovská 278/1995, 190 00 Praha 9

SPRÁVA ŽELEZNIC

Zhotovitel stavby: **SAGASTA s.r.o.**
Adresa: Novodvorská 1010/14, 142 00, Praha 4 - Lhotka
Kontakt: T: +420 261 344 100
E: info@sagasta.cz

Zhotovitel objektu: **SAGASTA s.r.o.**
Adresa: Novodvorská 1010/14, 142 00, Praha 4 - Lhotka
Kontakt: T: +420 261 344 100
E: info@sagasta.cz

Hlavní projektant (HIP):	Specialista:	Odpovědný projektant:	Zpracovatel:
Ing. Emil Špaček	Ing. Emil Špaček	Ing. Jan Löffelmann	Adam Kovačka Kovačka

Název stavby/akce: Rekonstrukce traťového úseku Sokolov (mimo) - Kynšperk nad Ohří (mimo)
Označení (S-kód):
Označení zhotovitele: 120 044
Název části: Situační výkresy
Označení části: **C.3**
Název objektu: -
Označení objektu/komplexu:
Název přílohy: Koordinační situační výkres
Číslo přílohy: **1**
Název dílčí části přílohy: Koordinační situace 1
Paré:
Kraj: Karlovarský
Katastrální území: Sokolov [752223], Čistá u Svatavy [760005], Citice [617792], Hlavno [617806], Dasnice [624772], Chlum Svaté Maří [651621], Dolní Pochlovice [678589]
TUDU: 0112
Stupeň dokumentace: DUR
Datum zpracování: 19.04.2021
Formáty: 11xA4
Měřítko: 1:1000

S-kód: S 6 3 1 6 0 0 4 1 1 *Stupeň dokumentace:* - D U R X *Část:* - C 3 X X X *Objekt:* - X X X X X X X X *Podobjekt:* - X X *Příloha:* - X - 0 0 1 *Revize:* - 0 0 1

[Prostor pro další informace]