

Sagasta s.r.o.
Paní Wernerová
Závodu míru 584
Karlovy Vary
360 17
Česká republika

VÁŠ DOPIS ZN. ČÍSLO JEDNACÍ SPISOVÁ ZNAČKA DATUM
bez LCR229/000329/2022 LCR0001509/2022 01.04.2022

VYŘIZUJE TELEFON GSM FAX E-MAIL
Pugner M. 956 229 106 725 257 547 352 686 366 michal.pugner@lesy-cr.cz

Věc: „Rekonstrukce traťového úseku Sokolov – Kynšperk nad Ohří“ – stavba na pozemcích LČR, s.p.

Lesy České republiky, s.p. (dále LČR) se sídlem Přemyslova 1106/19, Nový Hradec Králové, 500 08 Hradec Králové, IČO: 421 96 451, v OR u KS Hradec Králové, oddíl AXII, vložka 540, Lesní správa Kraslice, Tyršova 648/30, PSČ 358 01 Kraslice jako organizace s právem hospodařit k níže uvedeným nemovitým věcem (pozemkům) ve vlastnictví státu v k.ú. **Citice, Hlavno, Dasnice, Chlum sv. Maří, Dolní Pochlovice** ve věci vyjádření za účelem vydání územního povolení – stavby **„Rekonstrukce traťového úseku Sokolov – Kynšperk nad Ohří“** (investorem stavby je Správa železnic, státní organizace, Dlážďená 1003/7, 110 00 Praha 1) na pozemcích LČR a v ochranném pásmu lesa do 50m sděluje:

Popis stavby: Účelem stavby je rekonstrukce celého úseku železniční trati ze Sokolova až do ŽST Kynšperk nad Ohří“

Stavba bude provedena dle projektové dokumentace „Rekonstrukce traťového úseku Sokolov (mimo) – Kynšperk nad Ohří (mimo)“ vypracované fy. SAGASTA s.r.o., Novodvorská 1010/14, 142 00 Praha 4 – Lhotka..

Stavba zasahuje do pozemků v k.ú.: **Citice, Hlavno, Dasnice, Chlum sv. Maří, Dolní Pochlovice** – viz seznam Příloha č.1 – dle LHP se jedná o oddělení 808, 807, 515, 516, 521.

Jedná se o dočasný a trvalý zábor PUPFL.

Souhlasíme se stavbou

Podmínky souhlasu se stavbou:

- 1) Budou vypracovány GP pro vklad do KN pro oddělení pozemků **Trvalých záborů PUPFL**. Zaměření bude provedeno v dostatečné vzdálenosti od stavby a **předem odsouhlaseno LS**

Kraslice. Tento GP bude sloužit jako podklad pro trvalé odnětí PUPFL. Odsouhlasení bude provedeno s ohledem k dalšímu možnému (nemožnému) hospodaření na lesních pozemcích.

- 2) Dočasné odnětí PUPFL – bude předložen zákres **Dočasného odnětí** do katastrální mapy s vyznačením dočasného záboru (pro potřeby lesní správy a orgánu státní správy lesů).
- 3) Bude vydáno Závazné stanovisko příslušným orgánem státní správy lesů (dále OSSL) při MěU Sokolov ke stavbě na lesních pozemcích a pozemcích v ochranném pásmu lesa. Přílohou tohoto vyjádření bude naše vyjádření – jako vlastníka lesního pozemku.
- 4) Po vydání stavebního povolení, nebo jiného rozhodnutí podle zvláštních předpisů, bude příslušným OSSL vydáno rozhodnutí o trvalém a dočasném odnětí PUPFL.
- 5) Doba dočasného odnětí PUPFL bude po celou dobu výstavby. tzn. od zahájení stavebních prací (odkácení stávajícího porostu) až po vydání kolaudace či jiného rozhodnutí dle zvláštních předpisů a vkladem věcného břemene na KN. **Min. na dobu 6 měsíců.**
- 6) Po vydání rozhodnutí o dočasném a trvalém odnětí PUPFL a nabytí právní moci předešlých rozhodnutí, požádá investor Lesní správu Kraslice o uzavření nájemní smlouvy.
- 7) K uzavření nájemní smlouvy budeme požadovat předložení **Výpočtu náhrad škod na lese v jednom originále** - platný, nebo aktualizovaný v roce výstavby. Tento bude sloužit k fakturaci náhrad škod na lese.
- 8) Za účelem vypracování znaleckého posudku se obraťte na znalce z oboru oceňování lesa (např. Ing. Jiří Mašek 606 662 377, 606 283 350, bytem-Květná 2722/67, Plzeň 326 00, Ing. Daniel Balín 602 495 366, balin.daniel@seznam.cz, bytem Pod nádražím 248, Nová Role 362 25, Ing. Karel Bělohávek 602 428 926, belohlavek91@gmail.com, bytem Stříbrná 411, 358 01,).
- 9) Po vystavení faktury náhrad škod na lese a jejím zaplacení LS Kraslice připraví nájemní smlouvu (NS).

10) S činností na pozemcích LČR může být započato po zaplacení náhrad škod na lese a uzavření NS.

- 11) Po podpisu smlouvy bude investorem provedeno vytýčení dočasného a trvalého záboru PUPFL dle PD.
- 12) Realizace stavby na pozemcích LČR bude probíhat v součinnosti s revírníkem LČR v této lokalitě – Ing. Glos René – kontakt 724 524 840. Jemu bude ohlášen začátek a konec prací na pozemku LČR - **po vyznačení dočasného a trvalého záboru v terénu**. Investor stavby požádá o odlesnění dočasně a trvale odňatých pozemků (případně bude dohodnuta jiná forma pro vyčištění pozemků k realizaci stavby). **Náklady na odlesnění jsou v režii investora, dř. hmota patří LČR.** Po ukončení prací bude pozemek předán zpět zápisem pracovníkovi LS Kraslice Pugner Michal tel. 725 257 547.
- 13) Pokud investor nedokončí stavbu v termínu platném pro dočasné odnětí PUPFL (tzn. do vydání kolaudace a uzavření věcného břemene), musí požádat OSSL o vydání nového rozhodnutí dočasného odnětí PUPFL, které bude podkladem pro uzavření dodatku na dobu trvání nájmu lesního pozemku k uzavřené nájemní smlouvě.
- 14) Před vydáním kolaudačního rozhodnutí požádá investor stavby LS Kraslice o zřízení věcného břemene - služebnosti (VB). Věcné břemeno bude úplatné kterou určí znalecký posudek na výpočet náhrad škod VB. Tento znalecký posudek vypracuje investor stavby a **1x v originále** předloží LS Kraslice. LS Kraslice vyhotoví smlouvu VB a po zaplacení VB zajistí vklad do katastru nemovitostí (poplatek za vklad uhradí investor). Tímto vkladem VB dojde k ukončení NS na dočasně odňaté pozemky. NS bude nadále pokračovat na pozemek trvale odňatý z PUPFL.
- 15) **Projektant musí přijmou a navrhnout taková opatření, aby nedocházelo k poškození této stavby např. pojezdem těžké lesní techniky či prací na lesních porostech.**



LESY ČESKÉ REPUBLIKY, S. P., LESNÍ SPRÁVA KRASLICE

Tyršova 648/30, 358 01 Kraslice, tel. +420 956229111, fax +420 352686366, ls229@lesy-cr.cz, ID DS:e8jcfns

- 16) Trasa přípojky kabelového vedení a vodovodu bude na lesním pozemku vyznačena trasírkou.
- 17) Smlouvu o smlouvě budoucí uzavírat nebudeme.

Toto vyjádření je platné dva roky od jeho vydání.

S pozdravem

[01]
Lesy České republiky, s.p.
se sídlem Přemyslova 1106/19, Nový Hradec Králové
500 08 Hradec Králové
IČ: 42196451, DIČ: CZ42196451
Lesní správa Kraslice
Tyršova 648/30, 358 01 Kraslice

**Lesy České republiky, s.p.
Lesní správa Kraslice
les. správce Ing. Fous Alexandr**

příloha:

Příloha č. 1 – tabulka dočasného a trvalého záboru PUPFL, PD situace označená č.1 – č.20

na vědomí:

MěÚ Sokolov – OSSL

Rev. 13 Kynšperk – Ing. Glos René

Lesy České republiky, s.p., se sídlem Přemyslova 1106/19, Nový Hradec Králové, Hradec Králové, PSČ 500 08

Spisová značka AXII 540 vedená u rejstříkového soudu v Hradci Králové, IČ: 42196451, DIČ: CZ42196451

Lesy České republiky, s.p., jsou držitelem osvědčení o účasti v certifikaci lesů, loga PEFC (08-2101/0001) a certifikátu C-o-C.

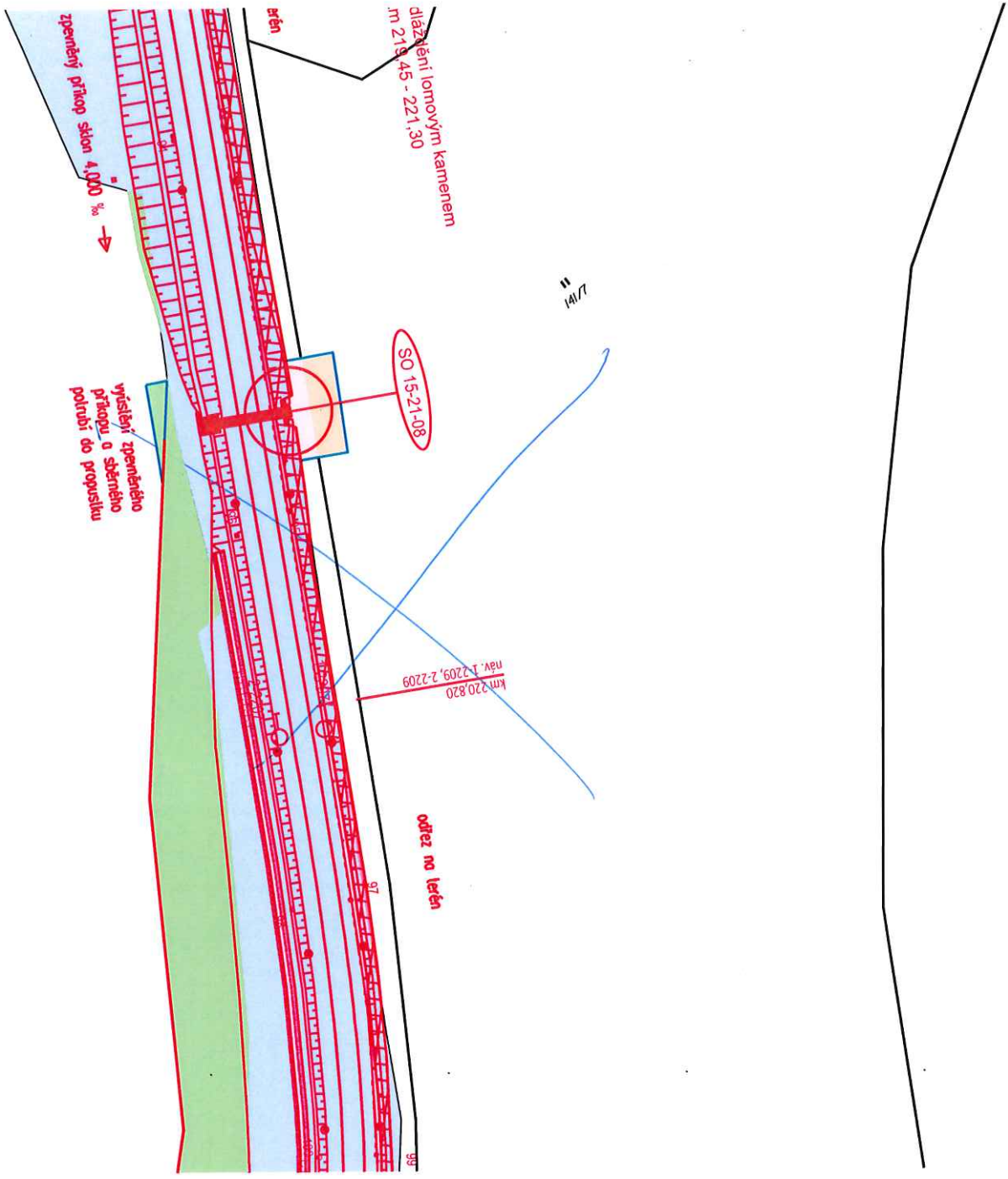


Státní podnik Lesy České republiky, s.p., zachovává nulovou toleranci k jakémukoli nelegálnímu jednání a dodržuje maximální transparentnost, legalitu a etiku. Součástí firemní kultury státního podniku Lesy České republiky, s.p., je Criminal compliance program (viz www.lesy-cr.cz), který stanoví zásady a pravidla jednání zaměstnanců či jiných osob jednajících za státní podnik Lesy České republiky, s.p. (dále jen „zaměstnanec“). Každý zaměstnanec má povinnost oznámit jakékoli podezřelé či nelegální jednání. V jakémkoli případě, kdy je jednání zaměstnance v rozporu s Criminal compliance programem, nelze je považovat za jednání v rámci nebo v zájmu státního podniku Lesy České republiky, s.p. Takové jednání je možné oznámit, a to i anonymně způsoby uvedenými na webových stránkách. www.lesy-cr.cz

LEGENDA

LEGENDA:

- Trvalý zábor ZPF
- Trvalý zábor PUPFL
- Trvalý zábor ostatní
- Trvalý zábor UMVŽST - na nemovitostech, které v rámci UMVŽST:
- Trvalý zábor bez výkupu - ve vlastnictví ČR - Správa železnic, s.o.
- Dočasný zábor do 1 roku ZPF
- Dočasný zábor do 1 roku PUPFL
- Dočasný zábor do 1 roku ostatní
- Dočasný zábor do 1 roku UMVŽST - na nemovitostech, které v rám
- Dočasný zábor nad 1 rok ZPF
- Dočasný zábor nad 1 rok PUPFL
- Dočasný zábor nad 1 rok ostatní
- Dočasný zábor nad 1 rok UMVŽST - na nemovitostech, které v rám
- Věcné břemeno
- UMVŽST ČD k SŽ - nemovitosti, které v rámci UMVŽST přecházejí
- Demolice
- Hranice - nabyvatel ČR - Správa železnic, s.o.
- Hranice dočasného záboru do 1 roku
- Hranice dočasného záboru nad 1 rok
- Hranice věcného břemene
- Projektovaný stav
- Zařízení staveniště



461/1

Útice

Hlavno

1664

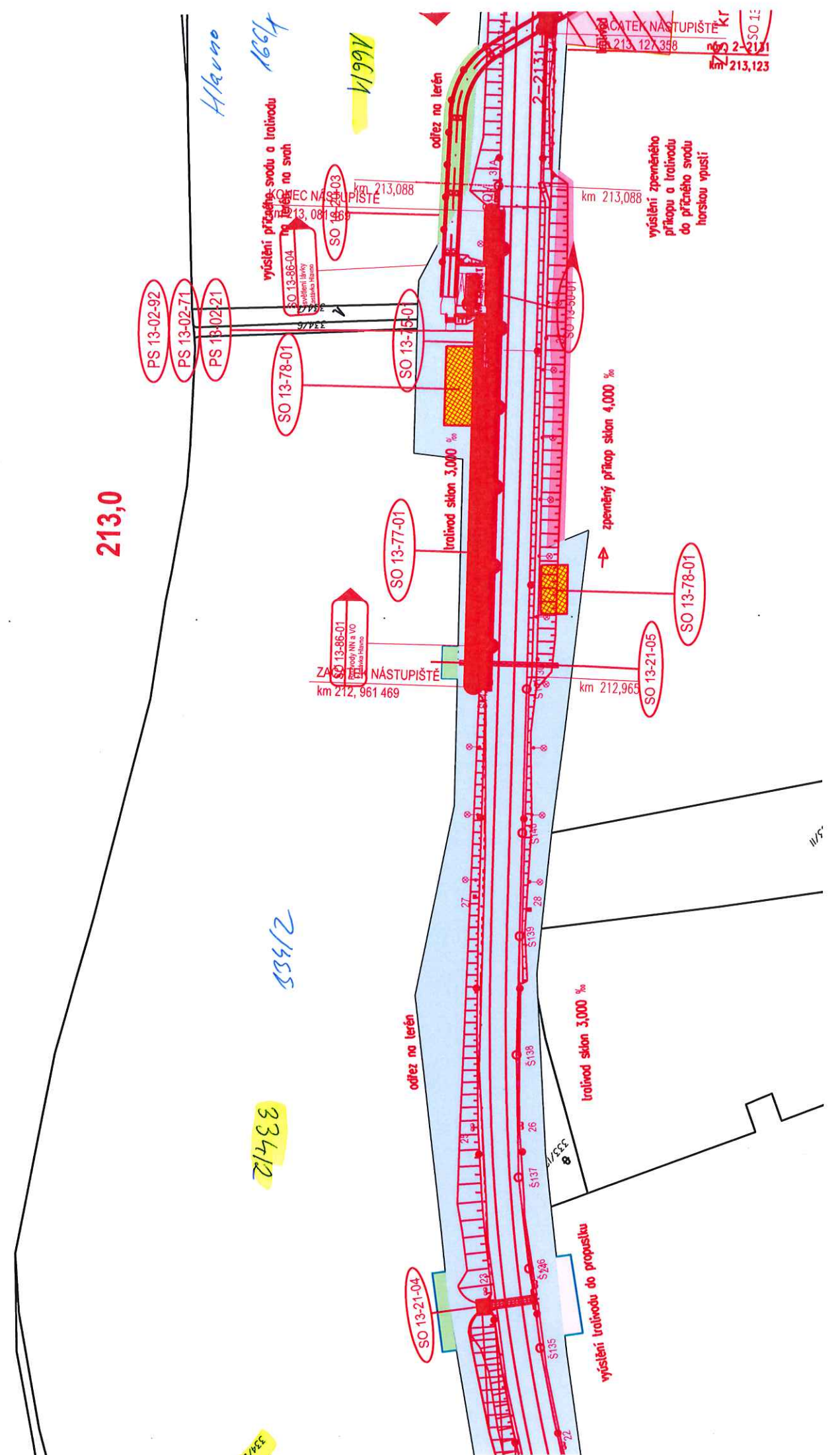
11991

213,0

33412

21488

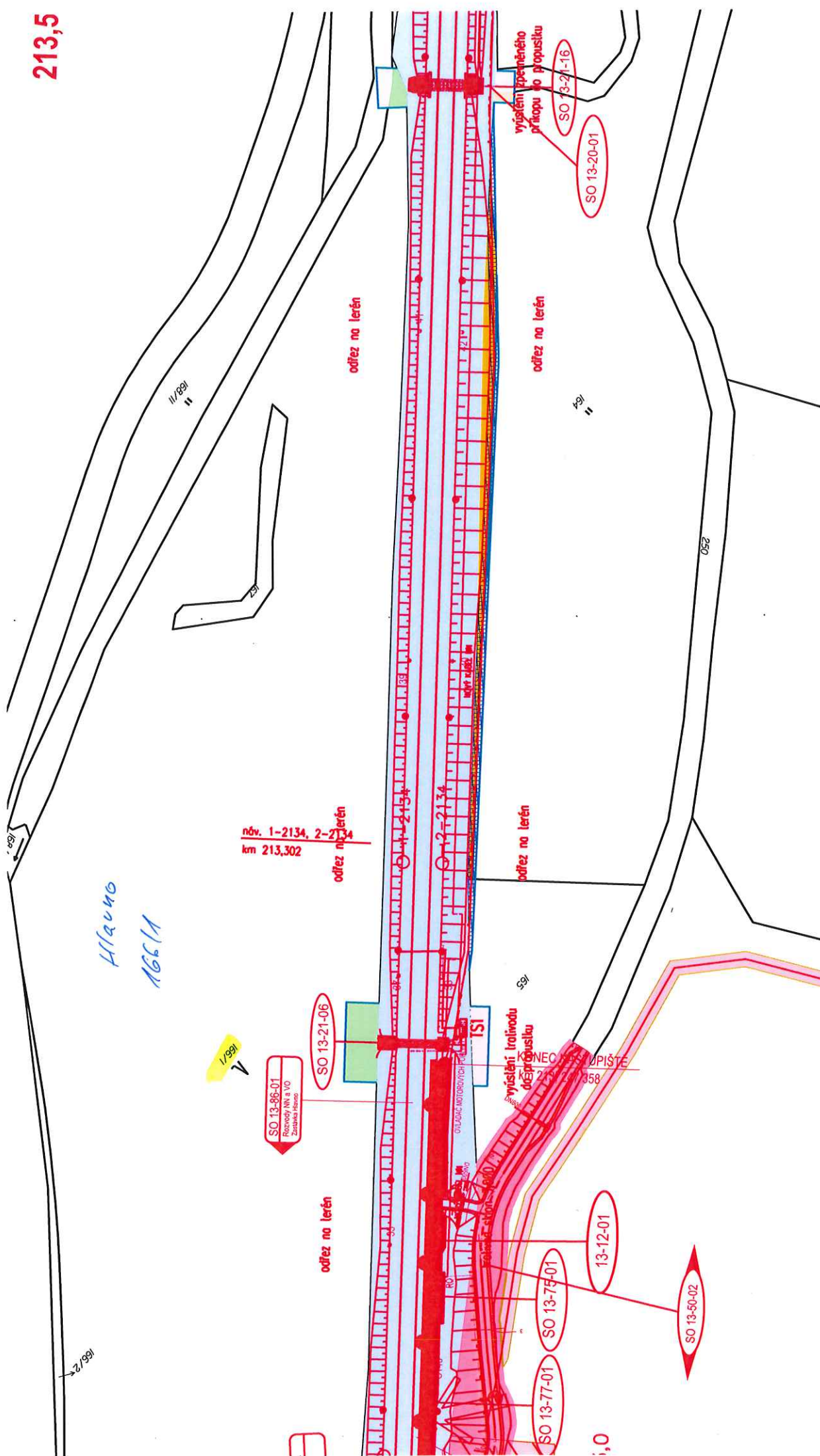
33412



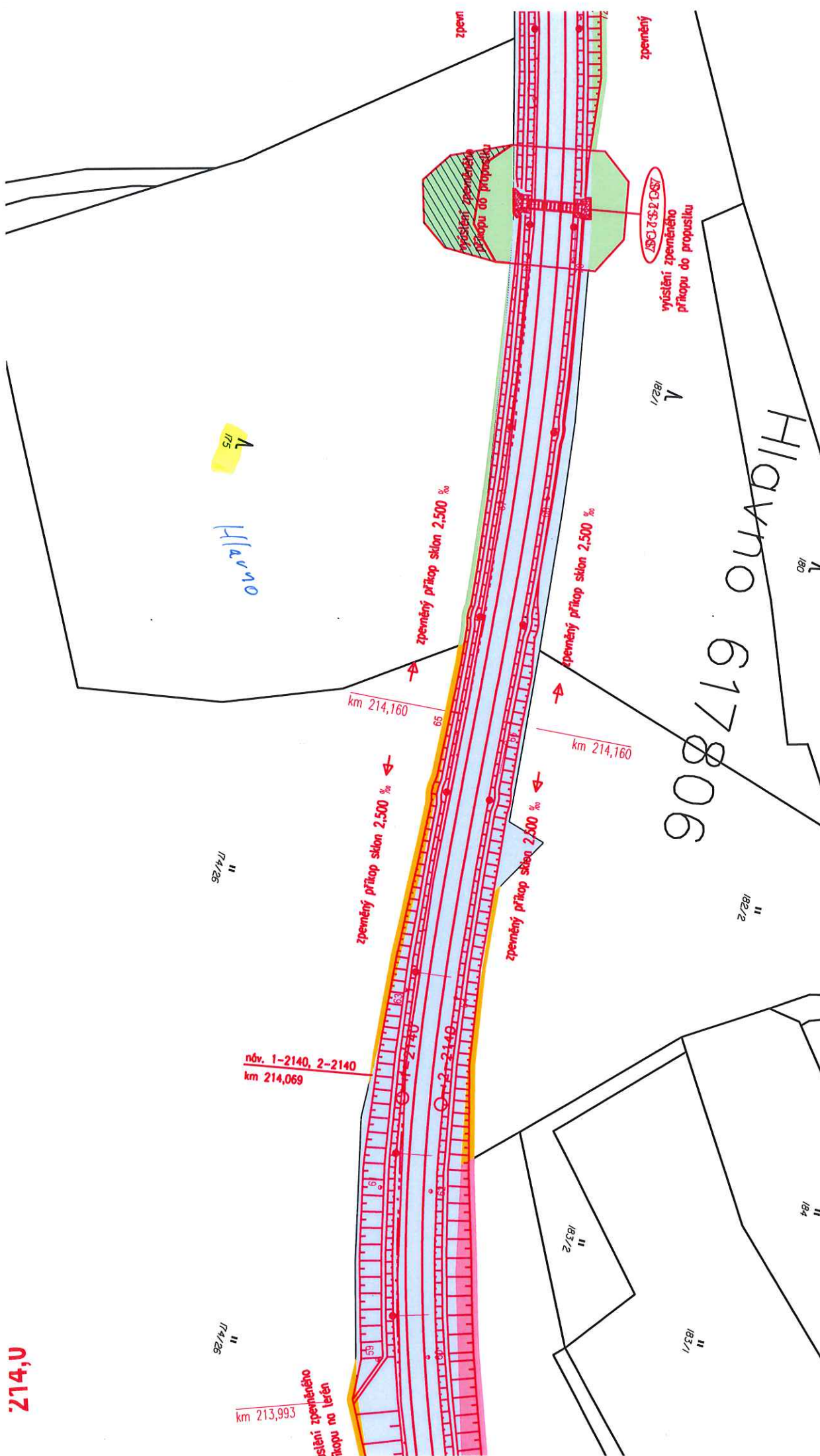
STANICE NÁSTUPIŠTĚ KT
 213,123 2-2131
 213,123

11

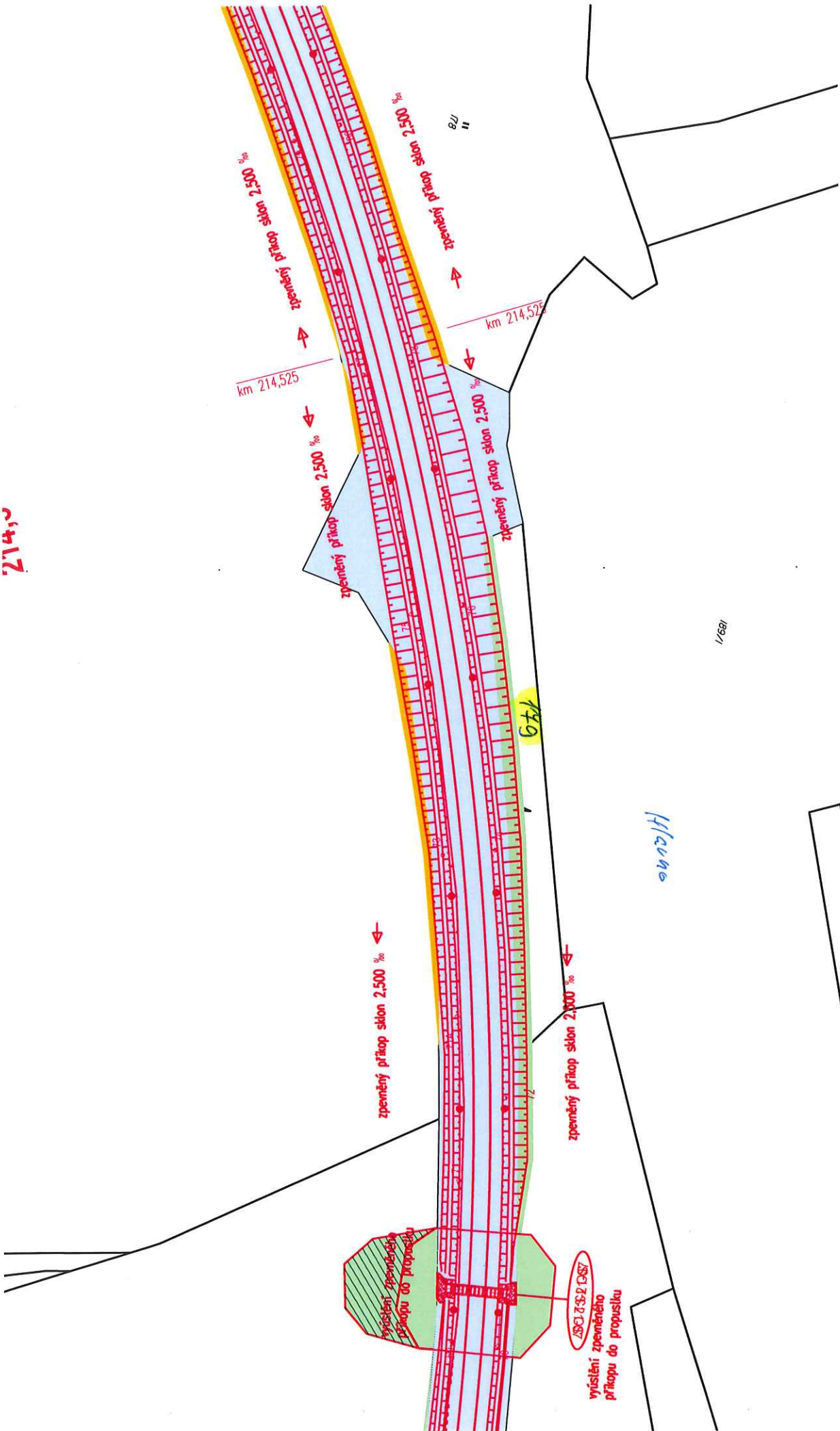
213,5



214,U



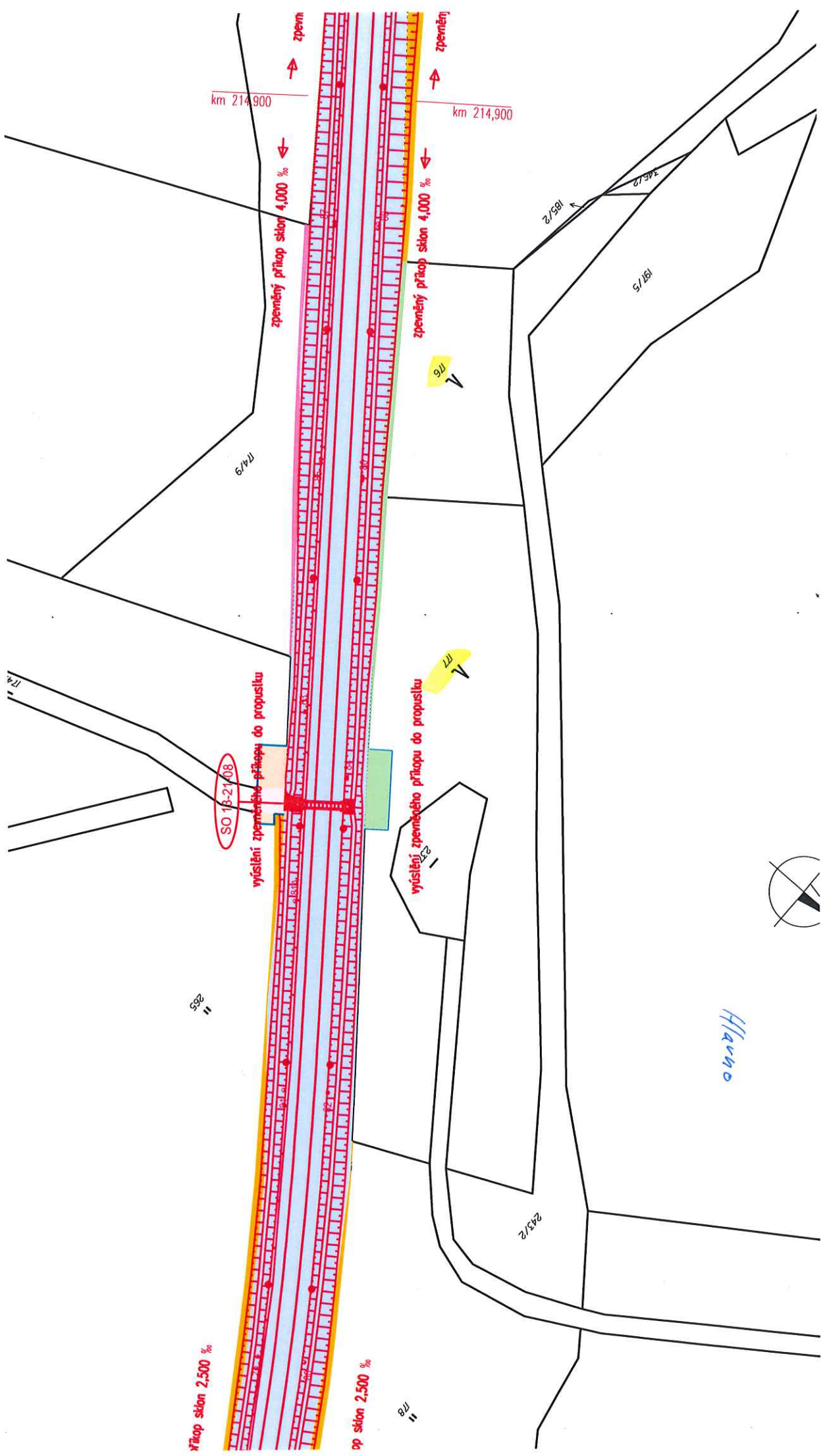
214,0

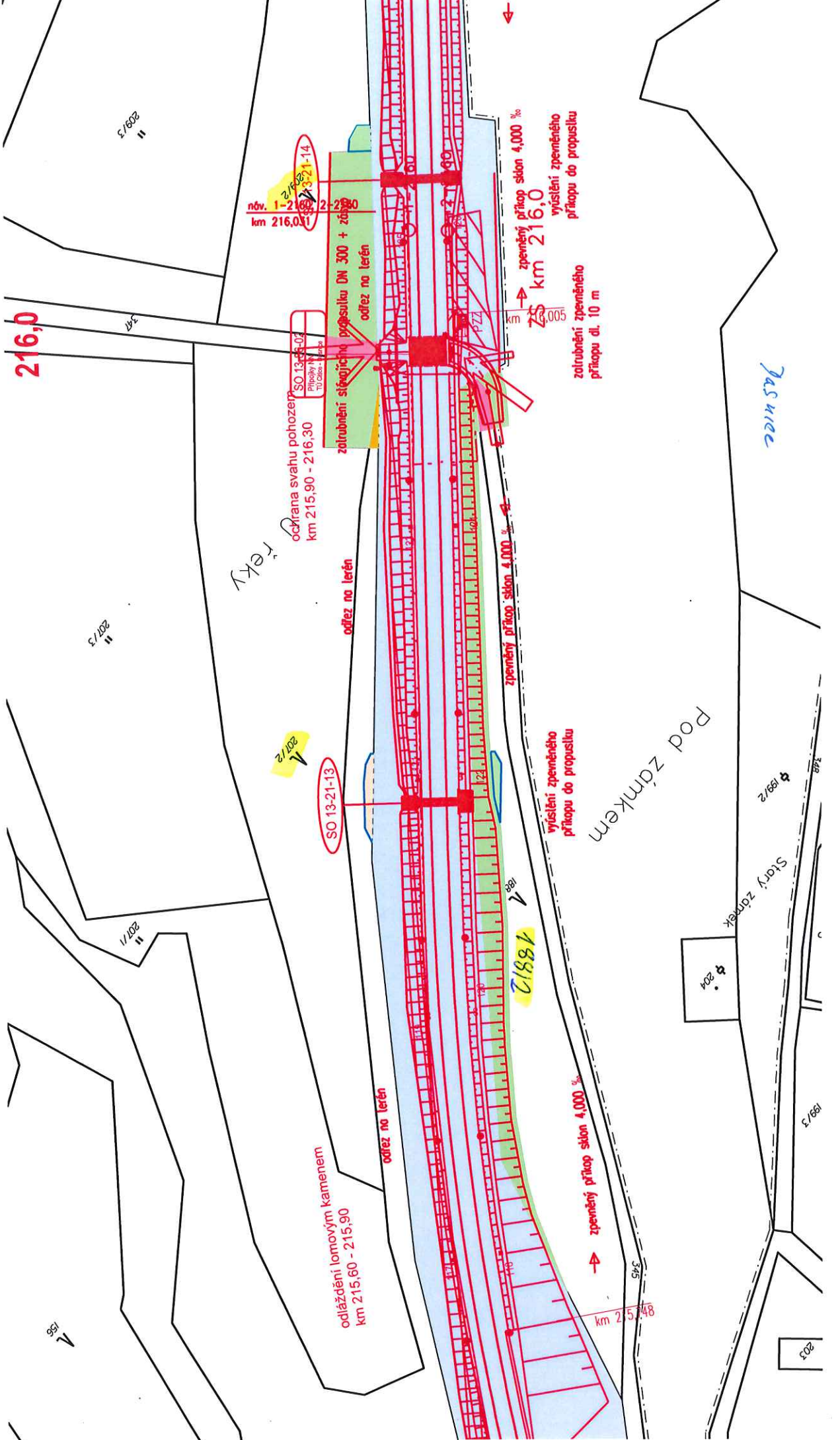


1/691

11/200/11

3





216,0

209/3

207/3

207/1

155

řeky

ochrana svahu pohozený
km 215,90 - 216,30

náv. 1-2
km 216,0

207/2

odláždění lomovým kamenem
km 215,60 - 215,90

SO 13-21-13

SO 13-25-02
Přílohy M
TU Olovač. Mapa

zatrubnění sifonů DN 300 + zbytek
odřez no lerén

odřez no lerén

odřez no lerén

odřez no lerén

188/2

zpevnění příkopů 4,000 ‰

zpevnění příkopů 4,000 ‰

výústění zpevněného
příkopu do propustku

výústění zpevněného
příkopu do propustku

zatrubnění zpevněného
příkopu dl. 10 m

Pod zámekem

km 215,48

345

204

Starý zámek

189/2

189/3

203

Jasurice



průkopu do propusku

1/50

odřez na lerén

tratičod sklon 3,868 ‰
V došim stupni bude proveden kamerový průzkum
V případě vyhovujícího stavu bude zachován
sloužící tratičod

nřv. 1-2152, 2-2152
km 215,144

SO 13-21-10

vystřeni zpeměného
přikopu o tratičodu
do propusku

1981/1

Jasnice

zpeměný přikop sklon 4,800 ‰

km 215,062

zpeměný přikop sklon 4,000 ‰

km 215,062

nřv. 1-2149, 2-2149
km 214,995

Pod třati
vystřeni zpeměného
přikopu do propusku

SO 13-21-09

vystřeni zpeměného
přikopu do propusku

zpeměný přikop sklon 4,000 ‰

km 214,900

zpeměný přikop sklon 4,000 ‰

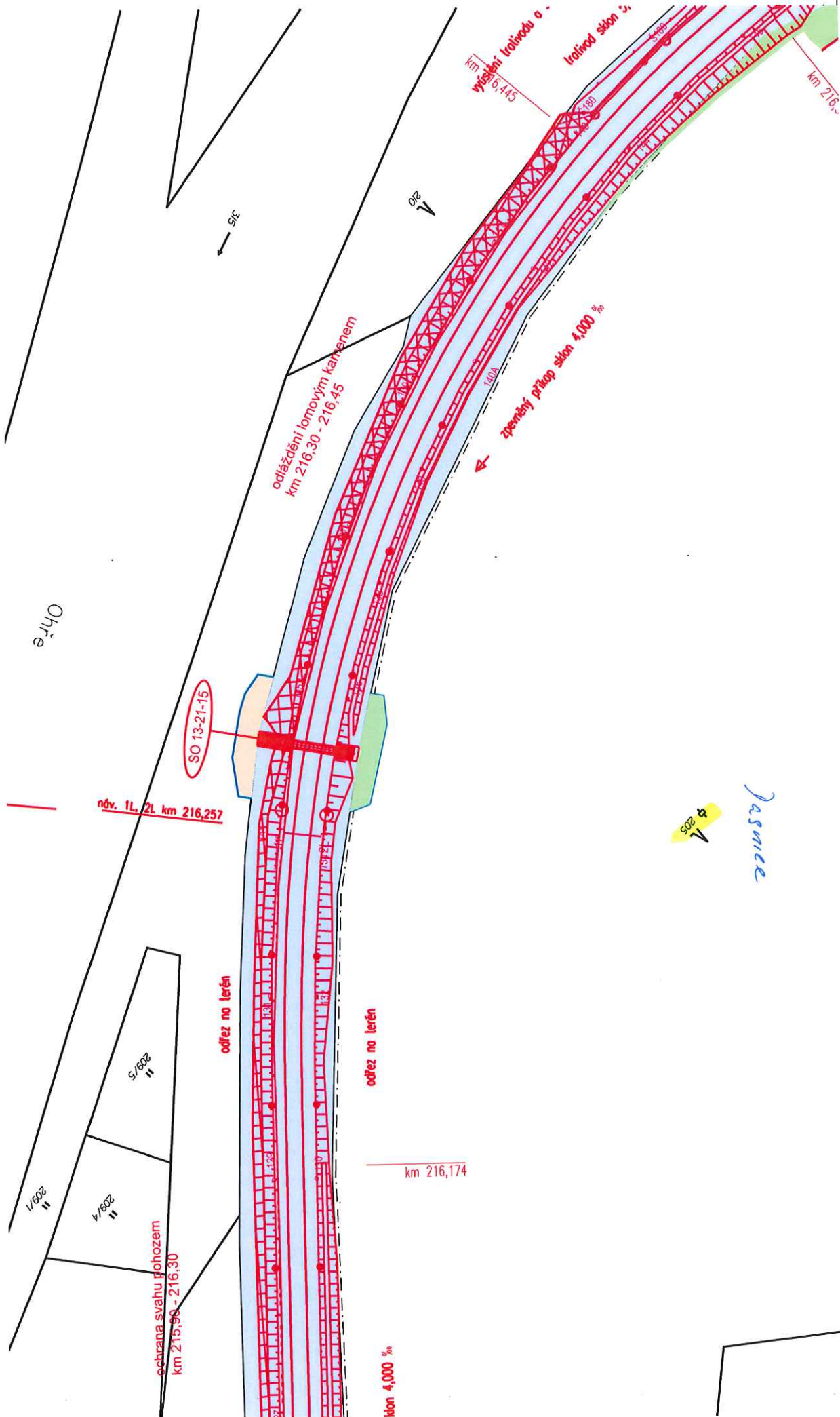
km 214,900

sklon 4,000 ‰

sklon 4,000 ‰

1/50

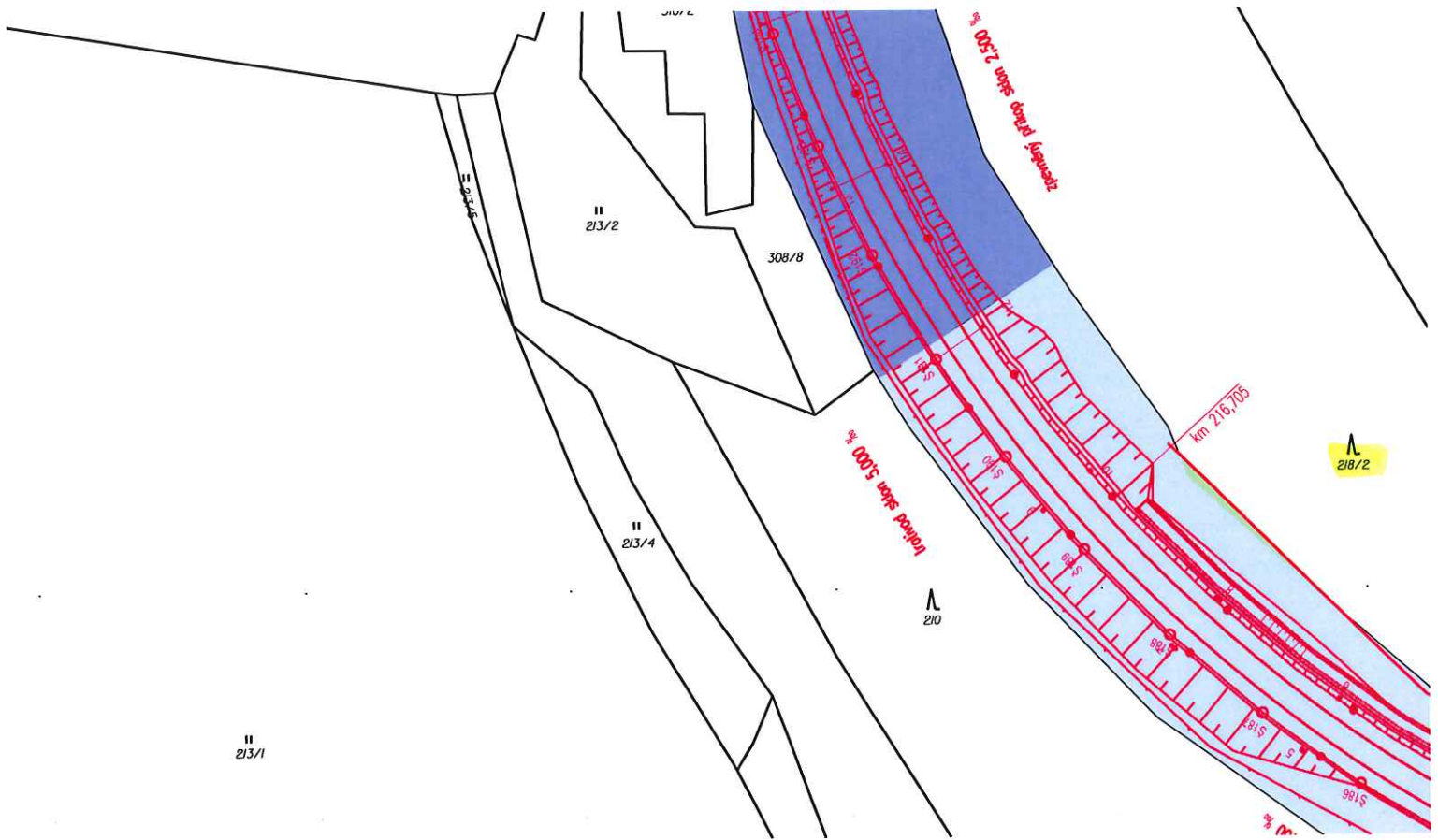
1/50



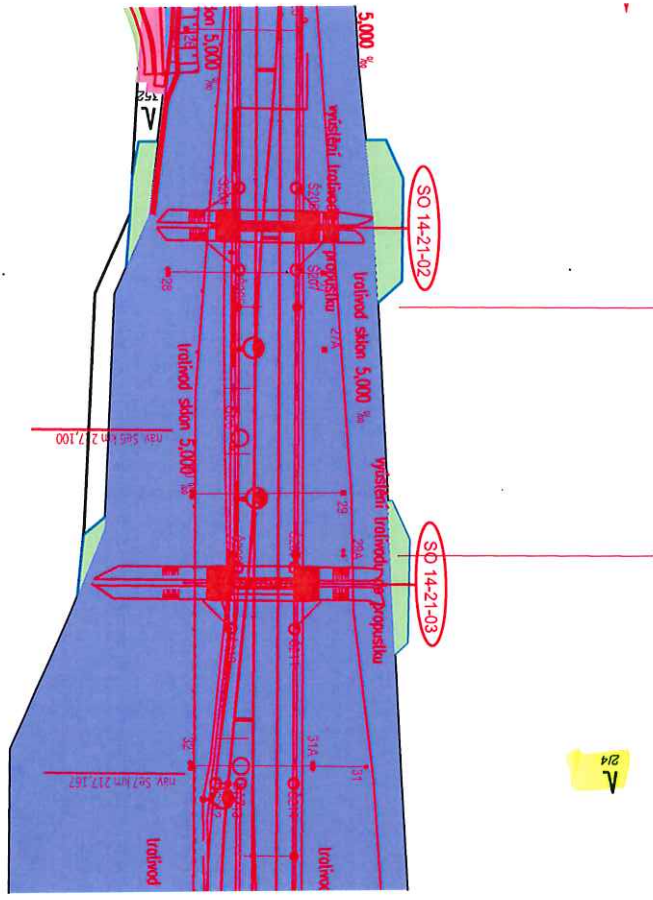
205
 Jasnice



6



ELEKTRICKÉ DĚLENÍ



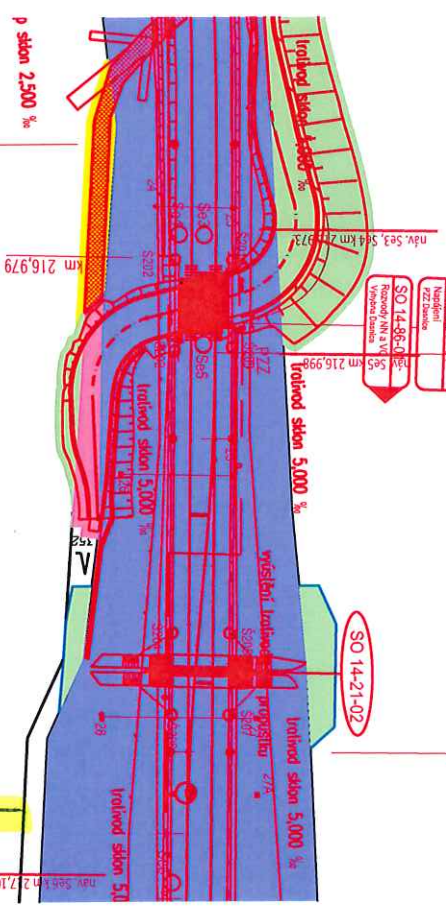
A
218/2

217,0

ELEKTR
DÉLE

- SO 14-10-01
- SO 14-11-01
- SO 13-10-01
- SO 13-11-01

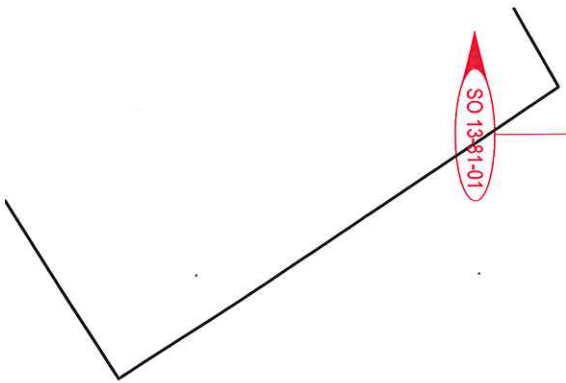
SO 14-86-01	Název:	
SO 14-86-02	Průřez:	
SO 14-86-03	Řešení:	
SO 14-86-04	Podklad:	
SO 14-86-05	Podklad:	



21812

217

352



230/8

230/9

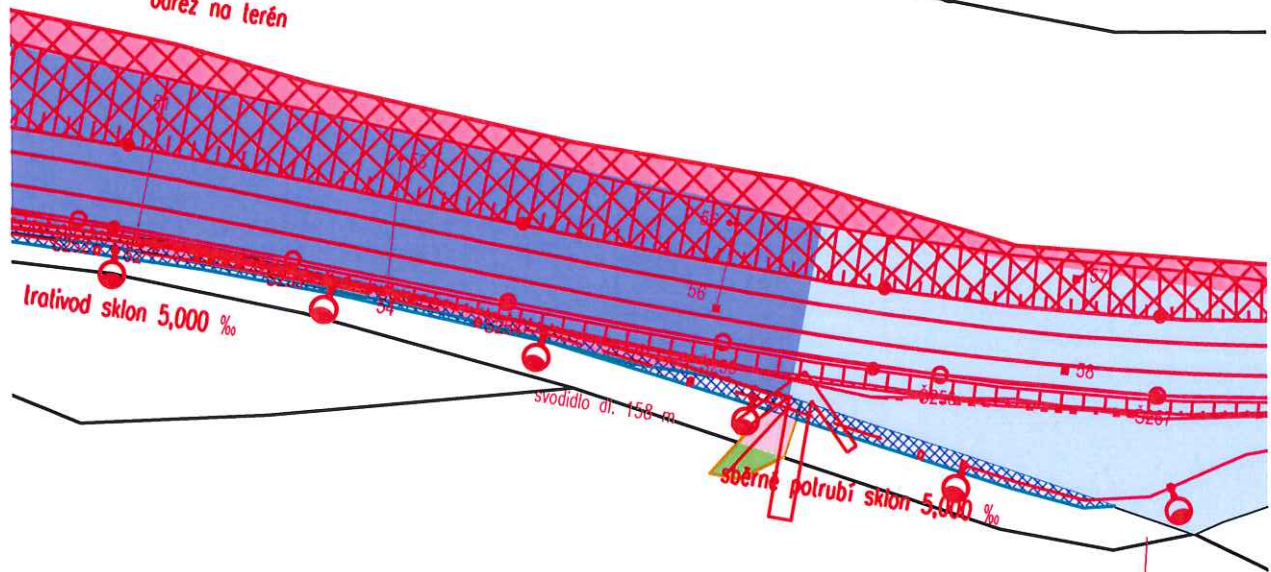
omovým kamenem
- 218,05

230/5

230/10

odláždě
km 217

odfíz na lerén



trativod sklon 5,000 ‰

svodidlo dl. 158 m

sběrné potrubí sklon 5,000 ‰

SO 15-81-01

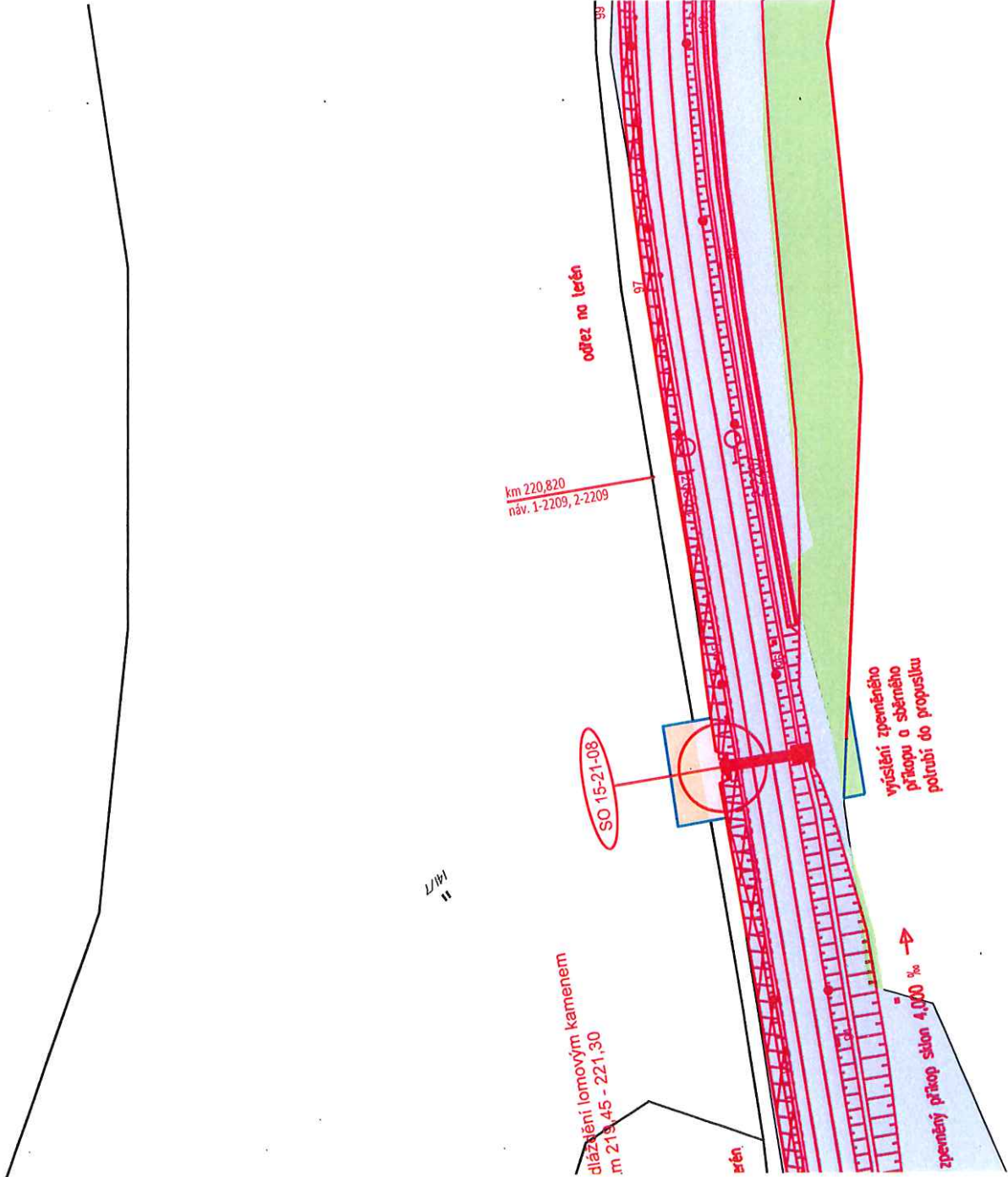
226/1

pasivně

15

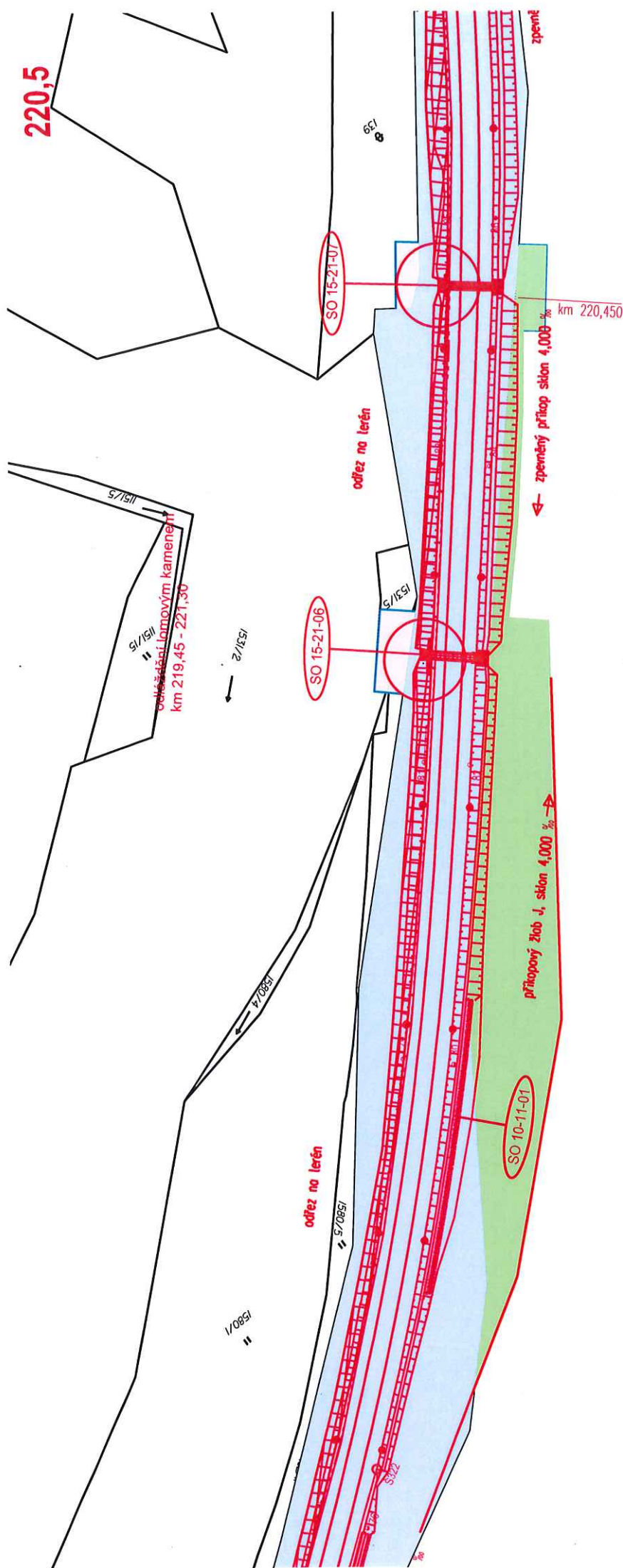
LEGENDA:

- Trvalý zábor ZPF
- Trvalý zábor PUPFL
- Trvalý zábor ostatní
- Trvalý zábor UMVŽST - na nemovitostech, které v rámci UMVŽST :
- Trvalý zábor bez výkupu - ve vlastnictví ČR - Správa železnic, s.o.
- Dočasný zábor do 1 roku ZPF
- Dočasný zábor do 1 roku PUPFL
- Dočasný zábor do 1 roku ostatní
- Dočasný zábor do 1 roku UMVŽST - na nemovitostech, které v rámci UMVŽST :
- Dočasný zábor nad 1 rok ZPF
- Dočasný zábor nad 1 rok PUPFL
- Dočasný zábor nad 1 rok ostatní
- Dočasný zábor nad 1 rok UMVŽST - na nemovitostech, které v rámci UMVŽST :
- Věčné břemeno
- UMVŽST ČD k SŽ - nemovitosti, které v rámci UMVŽST přecházejí
- Demolice
- Hranice - nabyvatel ČR - Správa železnic, s.o.
- Hranice dočasného záboru do 1 roku
- Hranice dočasného záboru nad 1 rok
- Hranice věčného břemene
- Projektovaný stav
- Zařízení staveniště

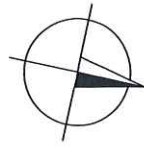
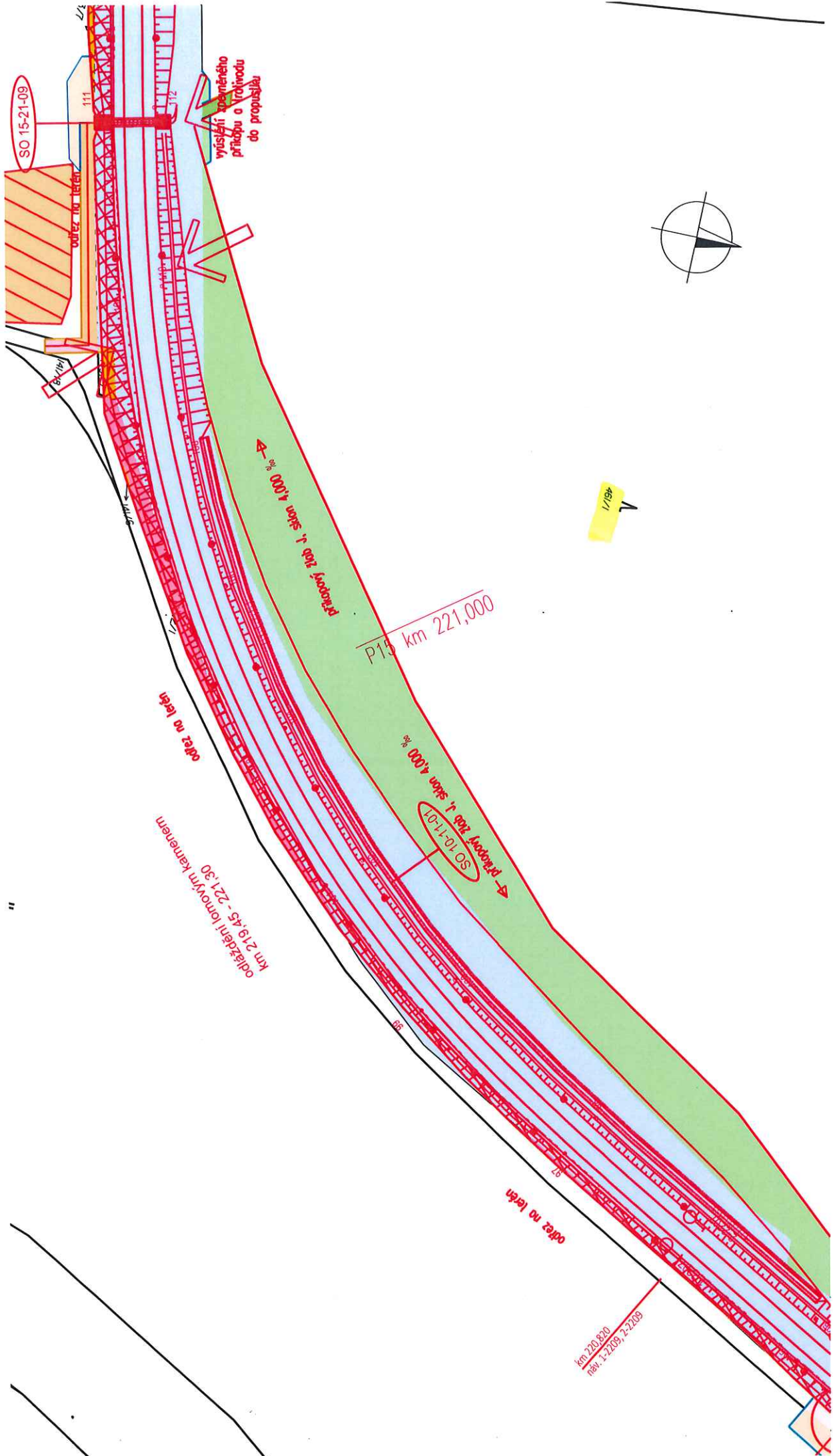


46111

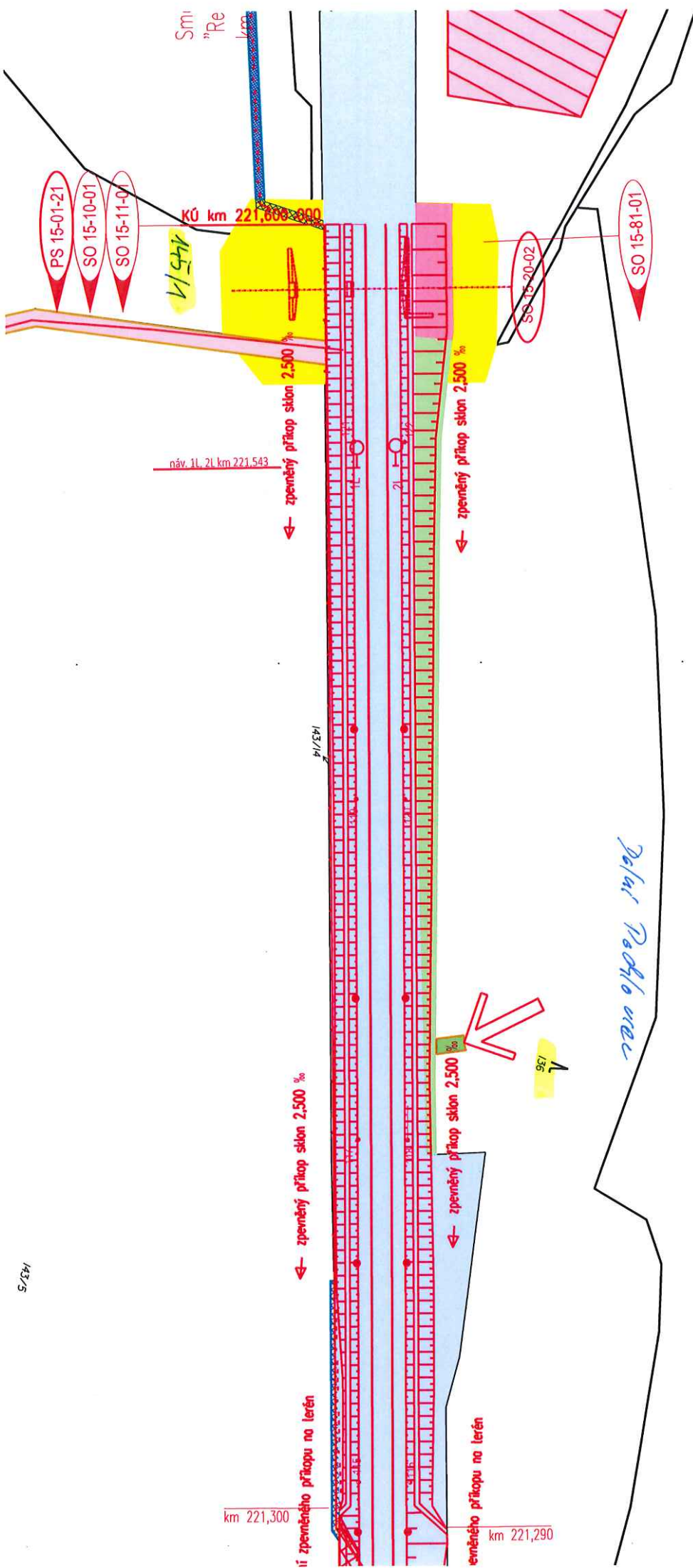
Blahm & Hasi



vyústění zpevněného
 příkopu o šířce
 do propustky



Blava sv. Hart'



143/5

Sm
"Re
km

KÚ km 221,898, 890

náv. 1L, 2L km 221,543

zpevněný příkop s tlon 2,500‰

zpevněný příkop s tlon 2,500‰

zpevněný příkop s tlon 2,500‰

zpevněný příkop s tlon 2,500‰

zpevněného příkopu no terén

zpevněného příkopu no terén

km 221,300

km 221,290

Dolní Radošovice

136

