



Digitální technická mapa 2024

Legislativa



Zákon č. 47/2020 Sb.

Kterým se mění zákon č. 200/1994 o zeměměřictví

Vyhláška č. 140/2024 Sb.

Vyhláška, kterou se mění vyhláška o digitální technické mapě kraje č. 393/2020 Sb., která stanoví:
obsah DTM

- zjednodušený způsob vedení DTM
- způsob předávání údajů o změnách obsahu DTM
- výměnný formát DTM
- poskytování údajů z DTM
- obsah seznamu vlastníků, provozovatelů a správců DTI
- obsah seznamu editorů DTM

ČÚZK - Právní předpisy (cuzk.cz)

Digitální mapa veřejné správy



EVROPSKÁ UNIE
Evropský fond pro regionální rozvoj
Integrovaný regionální operační program



MINISTERSTVO
PRO MÍSTNÍ
ROZVOJ ČR

Právní předpisy

• O IS DMVS

- o Předpokládané termíny realizace
- o Verifikační rejstřík
- o Semplifikace řízení
- o Vyzvěření opomí
- o Zkratky
- o Prezentace

• Novinky

• Právní předpisy

• Poskytování dat

• Popis rozhraní

- o Dokumentace integračního rozhraní
- o Popis služeb

• JVE DTM

• Portál DMVS

• Podklady IS DTM

- o Chybavý XML soubor
- o Značkový soubor objektů DTM
- o Informace pro obce

• Metodika

• Kontakty

- o Správce IS DMVS
- o DTM kraje
- o B2I

• Odkazy

Předpisy

Zákon o zeměměřictví a o změně a doplnění některých zákonů souvisejících s jeho zavedením, ve znění zákona č. 120/2000 Sb., zákona č. 186/2001 Sb. a zákona č. 319/2004 Sb., zákona č. 413/2005 Sb., zákona č. 444/2005 Sb., zákona č. 124/2008 Sb., zákona č. 189/2008 Sb., zákona č. 223/2009 Sb., zákona č. 281/2009 Sb., zákona č. 380/2009 Sb., zákona č. 350/2012 Sb., zákona č. 257/2013 Sb., zákona č. 298/2016 Sb., zákona č. 183/2017 Sb. a zákona č. 47/2020 Sb.

Zákon č. 47/2020 Sb., kterým byl novelizován zák. č. 200/1994 Sb. o zeměměřictví a o změně a doplnění některých zákonů souvisejících s jeho zavedením, ve znění pozdějších předpisů, který bude centrální částí systému zastrešující krajské IS DTM a který bude zajišťovat funkce řešené na centrální úrovni.

Zákon č. 88/2023 Sb., kterým se mění zákon č. 200/1994 Sb., o zeměměřictví a o změně a doplnění některých zákonů souvisejících s jeho zavedením, ve znění pozdějších předpisů, a zákon č. 47/2020 Sb., o územním plánování a stavebním řádu (stavební zákon), ve znění pozdějších předpisů, o další související zákony, ve znění pozdějších předpisů - mění mj. účinnost zákona č. 47/2020 Sb. na termín 1. 7. 2024.

Vyhláška č. 393/2020 Sb., o digitální technické mapě kraje, která stanoví:

- obsah DTM
- zjednodušený způsob vedení DTM
- způsob předávání údajů o změnách obsahu DTM
- výměnný formát DTM
- poskytování údajů z DTM
- obsah seznamu vlastníků, provozovatelů a správců DTI
- obsah seznamu editorů DTM.

Vyhláška č. 186/2023 Sb., kterou se mění vyhláška č. 393/2020 Sb., o digitální technické mapě kraje.

Pracovní pomůcka k vyhlášce - Diferenční znění vyhlášky č. 393/2020 Sb., o digitální technické mapě kraje, s vyznačením realizovaných změn v rámci její novely (tzn. v platném znění vyhl. č. 186/2023 Sb.).

Plný text ve formátu PDF

- [Zákon č. 200/1994 Sb.](#)
- [Zákon č. 47/2020 Sb.](#)
- [Zákon č. 88/2023 Sb.](#)

- [Vyhláška č. 393/2020 Sb.](#)
- [Vyhláška č. 186/2023 Sb.](#)

- [Vyhláška č. 393/2020 Sb. \(diferenční znění\)](#)

IS DMVS



Informační systém Digitální mapy veřejné správy je připravován Českým úřadem zeměměřickým a katastrálním.

- Vytvoření společného rozhraní pro zobrazení katastrální mapy, ortofotomapy a digitálních technických map krajů.
- Vytvoření jednotného rozhraní pro předávání údajů k aktualizaci digitálních map krajů.
- Vedení seznamu vlastníků, provozovatelů a správců dopravní a technické infrastruktury.
- Vedení seznamu editorů digitálních technických map krajů.

DTM KK



Digitální technická mapa Karlovarského kraje – digitální technická mapa je vedena pro území kraje. Správcem DTM kraje je krajský úřad v přenesené působnosti. Je zdrojem informací sloužící zejména pro účely územního plánování, přípravy, umístování, povolování a provádění staveb.

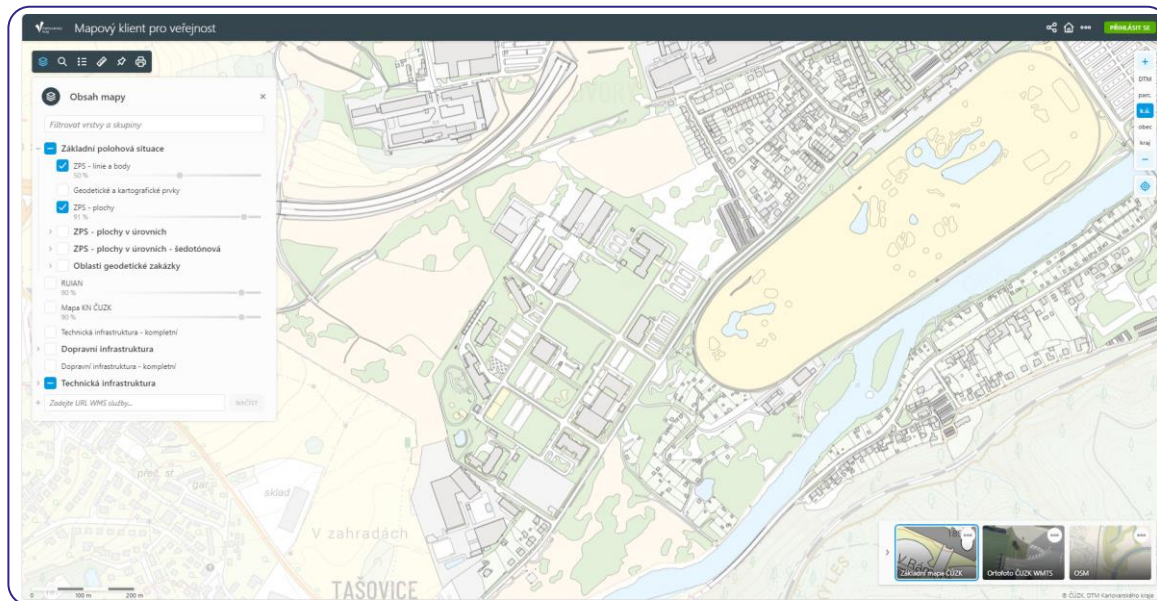
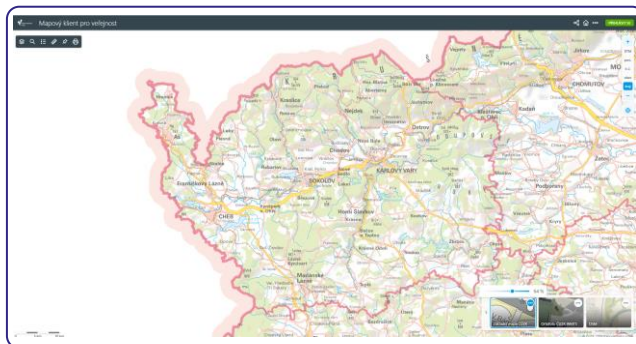
The screenshot displays the website interface for the 'Digitální technická mapa Karlovarského kraje'. At the top left is the logo of the Karlovarský kraj. The main title is 'Digitální technická mapa Karlovarského kraje'. A search bar with the text 'vyhledat v textu' and a magnifying glass icon is on the right, along with a 'Přihlásit se' button. Below the header is a navigation menu with items: Úvod, **Moduly**, Dokumenty, Kalendář, nápověda, and Kontakty. The main content area features a grid of six service modules, each with a red icon and a brief description:

- Metadata**: Systém pro správu a vyhledávání metadat (popisných dat) k prostorovým datům uloženým v DTM. Tj. např. popisuje datum aktualizace dat, kdo provedl poslední aktualizaci, podrobnost dat, souřadnicový systém.
- Mapový klient - mapa pro veřejnost**
- Statistika**: Statistické výkazy, předem definované, které se sledují pro DTM. Např. počet přijatých a zapracovaných geodetických zakázek do datového skladu apod.
- Reklamáce**: Umožňuje pomocí mapové aplikace zadávat reklamace k datům v DTM, tj. na mapě určit co se reklamuje/připomínkuje jako chyba. Dále umožňuje zadávat i reklamace k funkcím informačního systému/portálu DTM.
- GeoReporty**: Umožňuje uživateli zadat rozsah (výřez) v mapě a podle tohoto rozsahu se dotázat na různé objekty, které se v daném rozsahu (místě) nacházejí.
- Existence sítí - Žádost o vyjádření**: Slouží pro posílání žádostí, na základě které se spustí proces, při kterém se odpovědní správci dat inženýrských sítí vyjádří, zda se v daném území/rozsahu vyskytují jejich inženýrské sítě.

Mapový klient



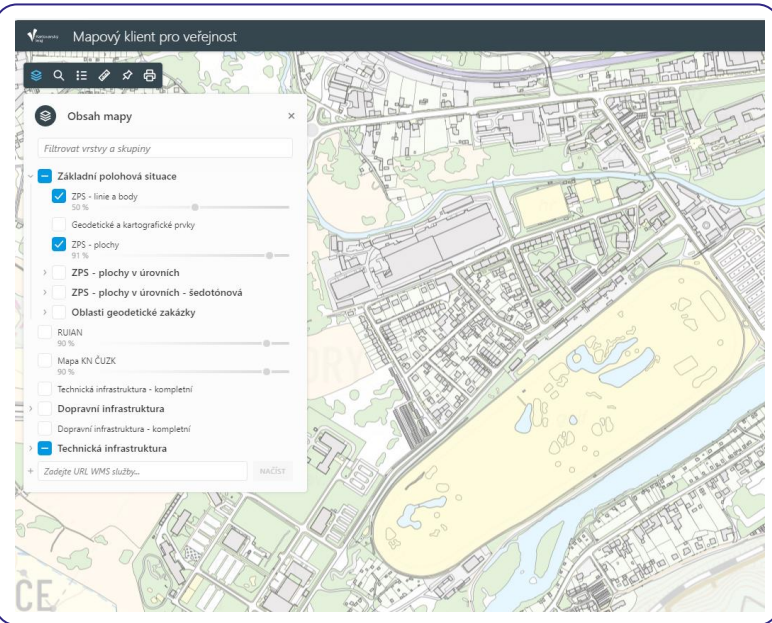
Mapový klient pro veřejnost (kr-karlovarsky.cz) – prohlížečské služby



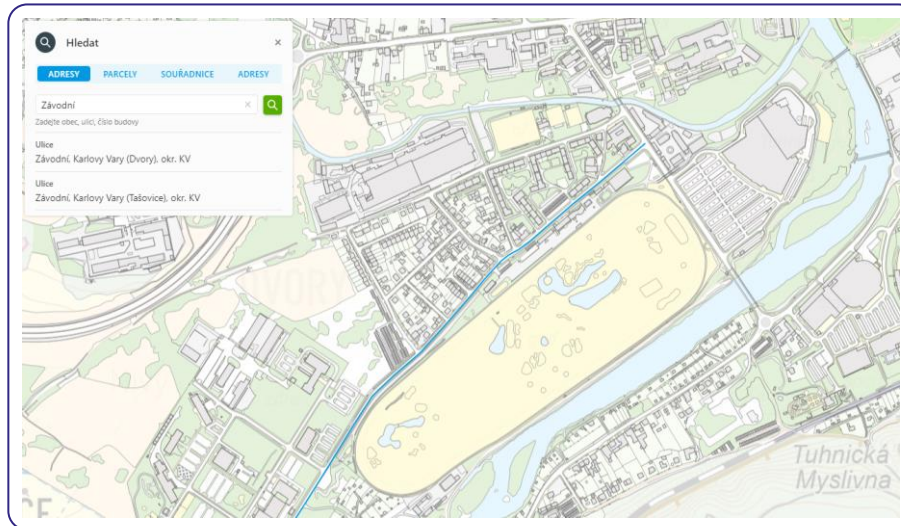
Mapový klient



Obsah mapy – ZPS (základní prostorová situace),
TI, DI



Vyhledávání – adresy, parcely, souřadnice



Mapový klient



Identifikace místa v mapě

Identifikace místa v mapě

ZPS - plochy

ID prvku	17176758982309277
Kód typu objektu	0100000181
Popis prvku	Drobné stavby a příslušenství
Popis objektu	
Level	0
Datum vkladu	2024-03-11 16:46:16.99009
Datum změny	
ID změny	
Identifikační číslo stavby	

ZPS - linie a body

ID prvku	17176758982309284
Kód typu objektu	0100000300
Popis prvku	hranice stavby se základem
Popis objektu	
Level	0
Třída přesnosti v poloze	3
Třída přesnosti ve výšce	3
Datum vkladu	2024-03-11 16:46:16.99009
Datum změny	
ID změny	
Identifikační číslo stavby	

Portál DMVS



REGISTRACE
SPRÁVA SUBJEKTU
ČÁSTI DTI
ROZSAHY EDITACE DTI
GEODETICKÁ AKTUALIZAČNÍ DOKUMENTACE
VÝDEJ DAT
ZJIŠTĚNÍ ÚZEMÍ SPRÁVCŮ DOPRAVNÍ A TECHNICKÉ INFRASTRUKTURY
JVJ DTM
PŘEHLEDY A ČÍSELNÍKY
INFORMACE O SYSTÉMU
STAV IS DTM KRAJŮ

Registrace
Registrace Vaší osoby nebo subjektu IS DMVS v roli: vlastník / správce / provozovatel DTI, editor DTI, vyjadřovatel, AZI, oprávněný žadatel a další

Správa subjektu
Úprava údajů o subjektu, za který vystupujete, předání pověření jiným registrovaným subjektům, přiřazení uživatelů k subjektu, registrace certifikátu nebo funkce Callback

Části DTI
Správa a aktualizace části DTI
Části DTI se rozumí území pokrývající prvky DTI a ochranná pásma jednoho vlastníka v jedné skupině prvků DTI

Rozsahy editace DTI
Správa a aktualizace rozsahů editace DTI
Rozsah editace je přidělen editorovi, který v něm může pro daný subjekt zakládat a editovat prvky jedné skupiny prvků DTI

Zjištění stavu zpracování geodetické aktualizací dokumentace DTM
Zjištění stavu zpracování geodetické aktualizací dokumentace DTM, tj. o tom, že je dokumentace zpracovatelná

Výdej dat
Získání veřejných i neveřejných dat z DTM krajů

ČÚZK - Portál DMVS (cuzk.cz)
Portál IS DMVS - uživatelská příručka
Mapový portál – prohlížení dat

ČÚZK Portál DMVS

PORTÁL MAPOVÝ PORTÁL INFORMACE O DMVS Přihlásit

Digitální mapa veřejné správy

Seznam vrstev
Zapněte či přidejte další vrstvy s daty.

- Dopravní infrastruktura
- Technická infrastruktura
- Základní prostorová situace
- KN ČÚZK

+ Přidat WMS službu

Portál DMVS – přihlášení pro výdej dat



Přihlášení přes Identitu občana


Datové schránky

JIP - KAAS

ÚZK


Přihlášení

Zvolte způsob přihlášení.

**Identita občana**


Přihlášení prostřednictvím Identity občana je určeno pro fyzické osoby. Pro přihlášení prostřednictvím Identity občana je doporučeno použít elektronický občanský průkaz, který nabízí vysokou úroveň důvěry.

PŘIHLÁSIT SE

**DATOVÉ SCHRÁNKY**

Přihlášení prostřednictvím datové schránky mohou využít jak fyzické, tak právnické osoby. Pro přihlášení prostřednictvím datové schránky je nutné mít založenou datovou schránku fyzické, podnikající fyzické nebo právnické osoby.

PŘIHLÁSIT SE

**CZECHPOINT**

Přihlášení prostřednictvím JIP-KAAS.

PŘIHLÁSIT SE

DMVS – výdej dat a registr žadatelů



Bez registrace

Veřejné datové sady ZPS

S registrací VSP nebo žadatelů

Výdej dat v definovaném území

Výdej předpřipravených datových sad

Přehled žádostí

ZSP – základní prostorová situace

VSP – vlastník, správce, provozovatel

The screenshot displays the 'Portál DMVS' (DMVS Portal) interface. The header includes the ÚZK logo and navigation links for 'PORTÁL', 'MAPOVÝ PORTÁL', and 'INFORMACE O DMVS'. The user is identified as 'MH MARTINA HYTTCHOVÁ'. The main content area is titled 'Výdej dat' and features four primary actions:

- Veřejné datové sady ZPS:** 'Zobrazení seznamu URL adres veřejných datových sad ZPS' with a download icon and an 'Otevřít >' button.
- Výdej předpřipravených datových sad:** 'Získání stavových a změnových dat DTM v podobě předdefinovaných výdejových jednotek' with a download icon and a 'Požádat o data >' button.
- Výdej dat v definovaném území:** 'Získání dat v území vymezeném polygonem a případně dalšími filtry' with a download icon and a 'Požádat o data >' button.
- Přehled žádostí:** 'Přehled všech Vašich žádostí včetně informací o stavu žádosti a výsledku žádosti' with a list icon and an 'Otevřít >' button.

A left-hand sidebar contains a menu with the following items: REGISTRACE, SPRÁVA SUBJEKTU, ČÁSTI DTI, ROZSAHY EDITACE DTI, GEODETICKÁ AKTUALIZAČNÍ DOKUMENTACE, VÝDEJ DAT, ZJIŠTĚNÍ ÚZEMÍ SPRÁVCŮ DOPRAVNÍ A TECHNICKÉ INFRASTRUKTURY, JVF DTM, PŘEHLEDY A ČÍSELNÍKY, INFORMACE O SYSTÉMU, and STAV IS DTM KRAJŮ.


DMVS – výdej dat a registr uživatelů



- REGISTRACE
- SPRÁVA SUBJEKTU
- ČÁSTI DTI
- ROZSAHY EDITACE DTI
- GEODETIKÁ AKTUALIZAČNÍ DOKUMENTACE
- VÝDEJ DAT**
- ZJIŠTĚNÍ ÚZEMÍ SPRÁVCŮ DOPRAVNÍ A TECHNICKÉ INFRASTRUKTURY
- JVF DTM
- PŘEHLEDY A ČÍSELNÍKY
- INFORMACE O SYSTÉMU
- STAV IS DTM KRAJŮ

🏠 > Výdej dat > Výdej dat v definovaném území

Specifikace žádosti o data v definovaném území



Nejste registrován(a) v registru VSP ani registru žadatelů

Pro výdej dat v definovaném území se prosím zaregistrujte.

[Registrovat >](#)

DMVS – registr žadatelů



Fyzická osoba

Právnícká osoba (IČO)

The screenshot shows the 'Registrace do IS DMVS' (Registration in the IS DMVS) page. On the left is a navigation menu with the following items: REGISTRACE (highlighted), SPRÁVA SUBJEKTU, ČÁSTI DTI, ROZSAHY EDITACE DTI, GEODETICKÁ AKTUALIZAČNÍ DOKUMENTACE, VÝDEJ DAT, ZJIŠTĚNÍ ÚZEMÍ SPRÁVCŮ DOPRAVNÍ A TECHNICKÉ INFRASTRUKTURY, JVF DTM, PŘEHLEDY A ČÍSELNÍKY, INFORMACE O SYSTÉMU, and STAV IS DTM KRAJŮ. The main content area has a breadcrumb 'Registrace' and a title 'Registrace do IS DMVS'. Below the title is a progress indicator with four steps: 1. Typ osoby (highlighted), 2. Výběr registrů, 3. Údaje subjektu, and 4. Potvrzení. Under the heading 'Registrovat jako' (Register as), there are two radio button options: 'Fyzická osoba' (selected) and 'Právnícká osoba'. A blue 'Pokračovat >' button is located at the bottom right of the main content area.

DMVS – výběr registrů



Registr žadatelů

 **Portál DMVS**

PORTÁL MAPOVÝ PORTÁL INFORMACE O DMVS MH MARTINA HYTYCHOVÁ

REGISTRACE > Registrace

Registrace do IS DMVS

1 Typ osoby — 2 **Výběr registrů** — 3 Údaje subjektu — 4 Potvrzení

Registrovaná osoba

Jméno _____ Adresa _____

Datová schránka _____

Výběr registrů

Registr VSP a editorů DTI
Vyberte, pokud se registrujete v jedné z těchto rolí: vlastník DTI, správce DTI, provozovatel DTI, zakladatel, editor DTI, vyjadřovatel.

Registr žadatelů
Vyberte, pokud se registrujete z důvodu žádosti o data (oprávněný žadatel, OVM).

[< Zpět](#) [Pokračovat >](#)

DMVS – registrace



Registrace do IS DMVS

① Typ osoby ————— ② Výběr registrů ————— ③ Údaje subjektu ————— ④ **Potvrzení**

Registrovat

DMVS – výdej dat – dostupnost dat



Veřejná data – výběr subjektu

Neveřejná data – status žadatele - oprávněný

The screenshot shows the DMVS portal interface. The top navigation bar includes 'PORTÁL', 'MAPOVÝ PORTÁL', and 'INFORMACE O DMVS'. The user is logged in as 'MH MARTINA HYTYCHOVÁ'. The main content area is titled 'Výdej dat' and contains four panels:

- Veřejné datové sady ZPS**: 'Zobrazení seznamu URL adres veřejných datových sad ZPS'. Includes a download icon and a 'Otevřít >' button.
- Výdej předpřipravených datových sad**: 'Získání stavových a změnových dat DTM v podobě předdefinovaných výjezových jednotek'. Includes a download icon and a 'Požádat o data >' button.
- Výdej dat v definovaném území**: 'Získání dat v území vymezeném polygonem a případně dalšími filtry'. Includes a download icon and a 'Požádat o data >' button.
- Přehled žádostí**: 'Přehled všech Vašich žádostí včetně informací o stavu žádosti a výsledku žádosti'. Includes a list icon and an 'Otevřít >' button.

A sidebar on the left lists various menu items such as 'REGISTRACE', 'SPRÁVA SUBJEKTU', 'ČÁSTI DTI', 'ROZSAHY EDITACE DTI', 'GEODETIČKÁ AKTUALIZAČNÍ DOKUMENTACE', 'VÝDEJ DAT', 'ZJIŠTĚNÍ ÚZEMÍ SPRÁVCŮ DOPRAVNÍ A TECHNICKÉ INFRASTRUKTURY', 'JV DTM', 'PŘEHLEDY A ČÍSELNÍKY', 'INFORMACE O SYSTÉMU', and 'STAV IS DTM KRAJŮ'.

Specifikace žádosti o data v definovaném území

- 1 Dostupnost dat
- 2 Specifikace žádosti
- 3 Specifikace území
- 4 Dokončení žádosti
- 5 Potvrzení

Dostupnost dat

Dostupnost

Vyberte, zda žádáte o veřejná či neveřejná data. Součástí neveřejných dat jsou i data veřejná. Při žádosti o neveřejná data budete muset prokázat oprávnění na výdej neveřejných dat.

- Veřejná data
- Neveřejná data

Výběr subjektu

Vyberte subjekt, za který chcete podat žádost.

Název subjektu *
▼

Status žadatele

Vyberte status, kterým žádáte o poskytnutí neveřejných dat.

Status žadatele *
Oprávněný žadatel ▼

Specifikace žádosti

Typ dat

ZPS
DI
TI

Formát dat

JVF
DGN
SHP
GPKG



🏠 > Vydej dat > Vydej dat v definovaném území

Specifikace žádosti o data v definovaném území

1 Dostupnost dat 2 **Specifikace žádosti** 3 Specifikace území 4 Dokončení žádosti

5 Potvrzení

Specifikace žádosti

Specifikujte žádost o data v definovaném území.

Identifikace žádosti

Zadejte libovolný text identifikující Vaši žádost.

Identifikace žádosti

Typ dat

Vyberte, o jaký typ dat žádáte.

ZPS (data základní prostorové situace)

DI (data dopravní infrastruktury)

TI (data technické infrastruktury)

Datum platnosti dat

Uveďte, k jakému datumu mají být Vámi požadovaná data platná.

10.6.2024 📅

Formát dat

V jakém formátu si přejete data obdržet?

Formát dat*

- JVF
- JVF**
- DGN
- SHP
- GPKG

[Pokračovat >](#)

DMVS – výdej dat – specifikace území



Vymezení území

Definujte území, ze kterého žádáte o poskytnutí obsahu výběrem z mapy, nebo nahráním polygonu území.

Maximální plocha území je 100 ha. Aktuálně máte zakresleno 0 ha.

Zakreslení polygonu

Výběrem požadovaného nástroje začnete kreslit v mapě.

Kreslicí nástroje

- Nakreslit polygon
- Posunout polygon
- Upravit polygon
- Otočit polygon
- Změnit velikost polygonu
- Rozdělit polygon
- Sloučit polygony

Základní mapa ČUZK

100 km

Vymezení území

Definujte území, ze kterého žádáte o poskytnutí obsahu výběrem z mapy, nebo nahráním polygonu území.

Maximální plocha území je 100 ha. Aktuálně máte zakresleno 25,91 ha.

Zakreslení polygonu

Výběrem požadovaného nástroje začnete kreslit v mapě.

Kreslicí nástroje

- Nakreslit polygon
- Posunout polygon
- Upravit polygon
- Otočit polygon
- Změnit velikost polygonu
- Rozdělit polygon
- Sloučit polygony

Základní mapa ČUZK

500 m

Seznam krajů, ze kterých žádáte o data

Seznam krajů, ze kterých žádáte o data, je automaticky generován na základě Vašim zadaného polygonu. Seznam můžete v případě potřeby upravit.

Kraje *
Karlovarský kraj

DMVS – výdej dat – doplnění žádosti



V případě **neveřejných dat** je nutné vyplnit účel využití dat, právní předpis, podle kterého žádáte, a dokument prokazující oprávněnost výdeje.

🏠 > Výdej dat > Výdej dat v definovaném území

Specifikace žádosti o data v definovaném území

1 Dostupnost dat — 2 Specifikace žádosti — 3 Specifikace území — **4 Doplnění žádosti** — 5 Dokončení žádosti — 6 Potvrzení

Doplnění žádosti

Účel využití dat

Uveďte důvod (účel) Vaší žádosti o neveřejná data. Důvod vyberte z možností, nebo vyplňte vlastní. K žádosti přiložte podepsaný dokument dokládající Vaš nárok na neveřejná data.

Účel*

Nevyhovuje žádný z nabízených. Chci uvést vlastní.

Právní předpis

Uveďte, podle kterého právního předpisu o data žádáte.

Právní předpis *

Dokument prokazující oprávněnost výdeje dat

Přiložte podepsaný PDF dokument prokazující oprávněnost výdeje dat. Maximální velikost souboru je 10 MB.

[Vybrat](#) Přiloženo 0 z celkových 1 souborů

Přetáhněte soubor nebo ho nahrajte ze zařízení.

[< Zpět](#) [Pokračovat >](#)

DMVS – výdej dat – přehled žádostí



🏠 > Výdej dat > Přehled žádostí

Přehled žádostí o výdej dat

V přehledu jsou zobrazeny všechny žádosti o výdej dat vybraného subjektu.

🔍 Identifikace žádosti Zrušit filtr

Stav žádosti Typ žádosti

Vyhotovení veřejné datové sady VADS-1DD448C4-5571-4815-B909-29A9163D21B0	Zpracováno 26. 4. 2024 9:05
Vyhotovení veřejné datové sady VADS-FB5F62C9-8CEE-455E-82F6-B83ED2BC267D	Zpracováno 26. 4. 2024 8:59

🏠 > Výdej dat > Přehled žádostí > Žádost o vyhotovení veřejné datové sady

Žádost o vyhotovení veřejné datové sady

Datum a čas vytvoření: 26. 4. 2024 9:05:53
Výsledek zpracování: Zpracováno
Identifikace žádosti: - 📄 Stáhnout seznam odkazů

Datum platnosti: 26. 4. 2024

Karlovarský kraj **Zpracováno** ^

📄 Vyhotoveno: 26. 4. 2024
Dostupné do: 17. 5. 2024
Velikost souboru: 679,05 KB 📄

Veřejná data budou automaticky vydána

Neveřejná data po schválení krajem

DMVS – výdej dat – žádost o předpřipravené datové sady



Typ dat

Druh dat – stavová data
– změnová data

Od data

Výběr výdejních jednotek

- Kraje
- Obce
- Městské části, obvody

Specifikace žádosti

Specifikujte pomocí výběru z následujících možností Vaši žádost o předpřipravené datové sady.

Typ dat

Vyberte, o jaký typ dat žádáte.

- ZPS (data základní prostorové situace) - kresba
- ZPS (data základní prostorové situace) - podrobné body
- ZPS (data základní prostorové situace) - odvozené plošné typy objektů
- ZPS (data základní prostorové situace) - doprovodné informace
- DI (data dopravní infrastruktury)
- TI (data technické infrastruktury)

Druh dat

Vyberte druh dat a uveďte, od jakého datumu chcete data obdržet. Obdržíte předpřipravené datové sady od vybraného datumu po současnost. Stavová data jsou generována vždy poslední den v měsíci.

- Stavová data
- Změnová data

od data

< Zpět

Pokračovat >

Termíny realizace



Pilotní provoz IS DTM krajů byl zahájen 10.5.2024 – postupné připojování VSP (správci sítí, obce)

Pilotní provoz bude ukončen k 30.6.2024, ukončení staré DTM Karlovarského kraje 2013+

Produkční provoz IS DTM krajů bude spuštěn 1.7.2024

[ČÚZK - Předpokládané termíny realizace \(cuzk.cz\)](https://cuzk.cz)

IS DMVS a IS DTM aktuálně



Všechna data ZPS jsou naplněna v intravilánu plošně a to ve třídě přesnosti 3.

ZPS – jsou nahrávána postupně za všechny obce přes IS DMVS do DTM KK

DI – silnice II. a III. tříd (vlastnictví kraje) jsou zpracovány a postupně nahrávány, třída přesnosti 3.

- silnice I. tříd (ŘSD) a místní komunikace (obce) budou nahrány VSP
- železnice budou nahrány SŽ

TI – obcím do 350 obyvatel, které pověřily kraj editorem, kraj data nahrává

- data z projektu kraj postupně předává ostatním obcím k zpracování ve formátu JVF DTM
- data velkých správců (ČEZ, GasNet, CETIN, Vodárny a kanalizace Karlovy Vary, a.s. atd.) se testují a budou nahrány správci přes IS DMVS do DTM KK do 1.7.2024



Děkuji za pozornost

Odbor informatiky

Ing. Jiří Heliks – vedoucí odboru informatiky

Ing. Tomáš Nováček – vedoucí oddělení DTM a GIS

Martina Hytychová

Bc. Tereza Märzová