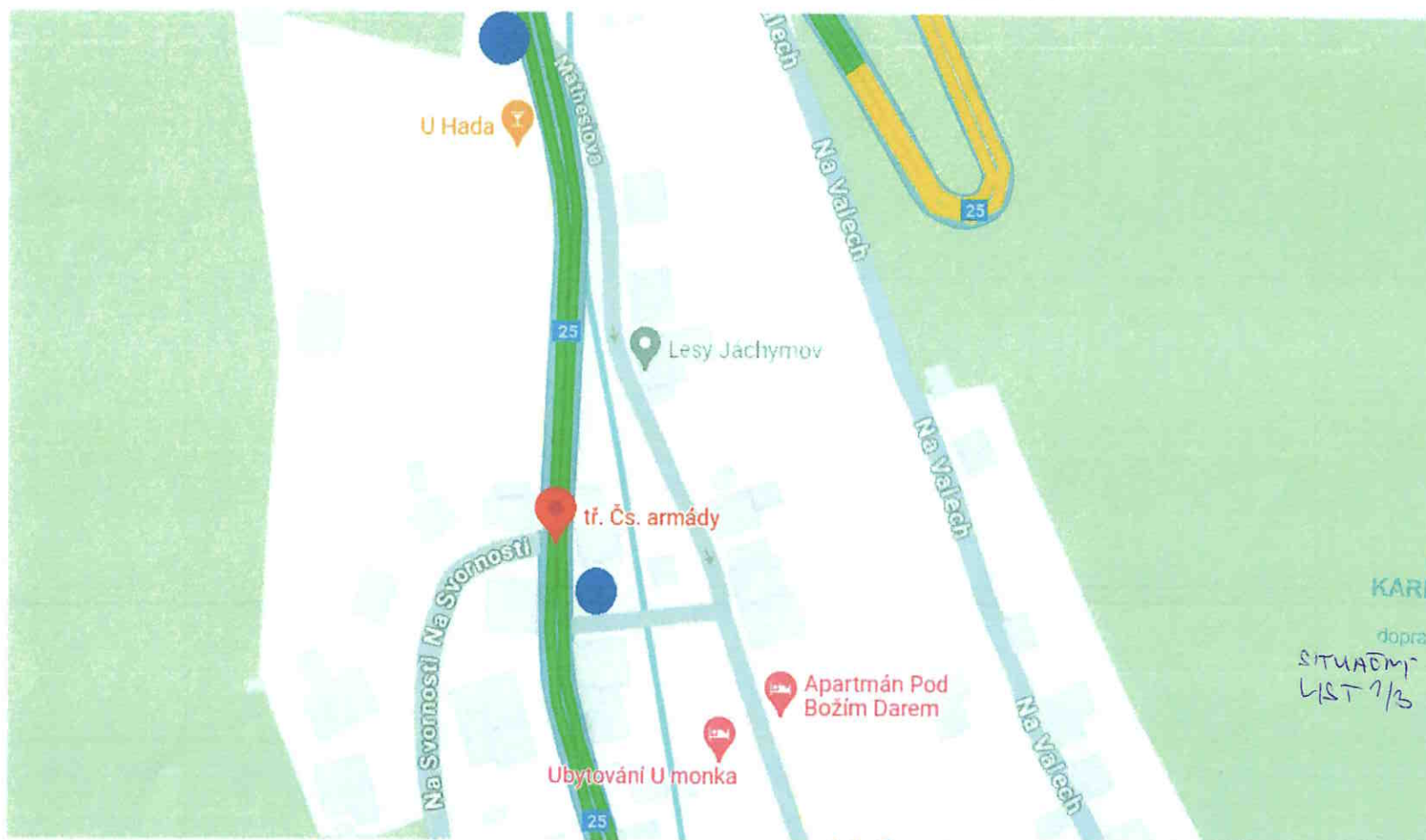



ŽÁDOST O UMÍSTĚNÍ DOPRAVNÍHO ZNAČENÍ – 2 DOPRAVNÍ SMĚROVKY (1 z každého směru jízdy)

- 1) UPŘESNĚNÍ MÍSTA: JÁCHYMOV, hlavní ulice tř. Čs. armády, poblíž křižovatky nad kostelem – odbočka k dolu Svornost – na tyče s dopravním značením ke Štole č. 1. Umístění navigačních značek zvýrazněno modrými body na mapě. Návrh na umístění cedulí je zakreslen na foto níže.
- 2) Graficky bychom rádi požádali o standartní navigační směrovky / šipky s černým textem „Jáchymov“ a ikonou lyžaře na vleku (piktogram č. 311 dle vyhlášky č. 294 z roku 2015) na bílém podkladě.



KRAJSKÝ ÚŘAD
KARLOVARSKÉHO KRAJE
Město (2)
dopravy a silničního hospodářství
SITUACNÍ PLÁN VEK 0 KL/15/18/2024
LIST 1/3 14.06.2024


pro OSDP K. Vany dne 27.5.2024 příloha k č. j.
1286 1/3

KRPK-45903-2024-1800DP

myj.

3) FOTOGRAFIE MÍST, KAM ŽÁDÁME ZNAČENÍ UMÍSTIT

I 35




KRAJSKÝ ÚŘAD
KARLOVARSKÉHO KRAJE
odbor (2)
dopravy a silničního hospodářství

SITUAČNÍ PLÁNEK O.VL/1513/DS/24-5
LIST 2/3 14.06.2024

pro OSDP K. Vary
27.5.2024
12862/3

mysl
36
KARLOVARSKÝ KRAJ



KRAJSKÝ ÚŘAD
KARLOVARSKÉHO KRAJE
odbor (2)
dopravy a silničního hospodářství
SITUAČNÍ PLÁN EK Č. KK/1573/05/24-5
3/3 14.06.2024

peř OSDP K. Vary
27.5.2024
12863/3 myš.

