



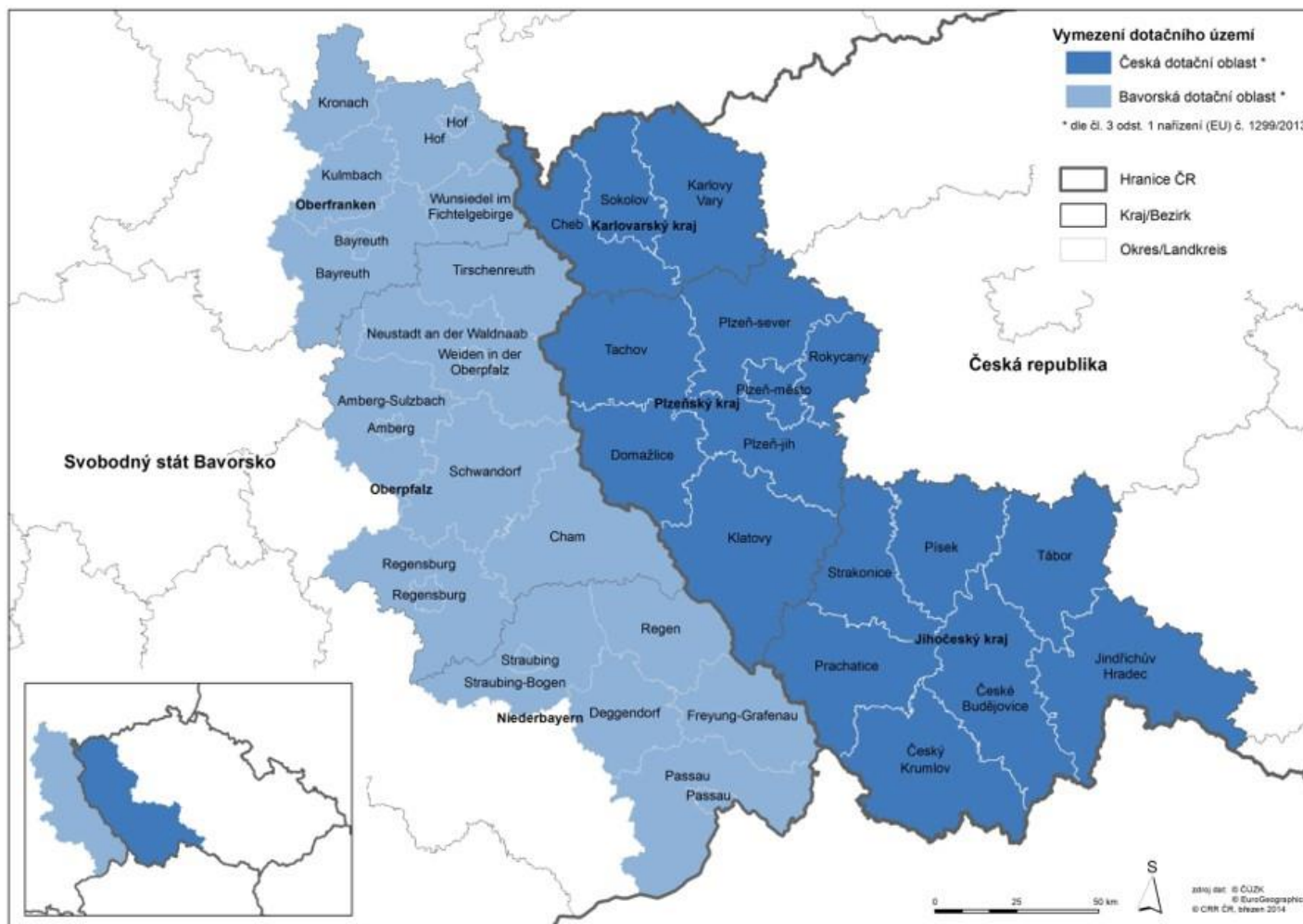
Cíl EÚS
Česká republika –
Svobodný stát Bavorsko
2014–2020

**Příklady projektů realizovaných
v Karlovarském kraji**

Programové území



Cíl EÚS
Česká republika –
Svobodný stát Bavorsko
2014–2020



Prioritní oblasti

PO 1 - Posilování výzkumu, technologického rozvoje a inovací

PO 2 - Zachování a ochrana životního prostředí a účinné využívání zdrojů

PO 3 - Investice do dovedností a vzdělávání

PO 4 – Udržitelné sítě a institucionální spolupráce

PO 4 - Udržitelné sítě a institucionální spolupráce

WIR2 / MY2

Selb + Aš:

Hüben und Drüben / Tam i tady

Schválená výše finanční podpory EU (EFRR):

304 300 EUR

Doba realizace projektu:

1.7.2016 - 31.12.2017

Kooperační partneři:

Kunstverein Hochfranken Selb e. V.

Město Aš



<https://kunstvereinhochfrankenselb.de/die-projekte/wir2-my2/das-projekt/>

WIR2 / MY2 Selb + Aš: Hüben und Drüben / Tam i tady



Cíl projektu

Připomenutí společné historie dvou sousedních měst s posílením regionální identity a založením společné budoucnosti v podobě vzorového "Evropského města Selb / Aš" propojeného prostřednictvím "Cesty - kulturní tematické stezky".



WIR2 / MY2 Selb + Aš: Hüben und Drüben / Tam i tady



Aktivity projektu

V projektu byla vytvářena umělecká díla, která zůstala v obou městech a jsou propojena tematickou stezkou .

Byly vytvořeny malby na fasády domů, ocelové plastiky v podobě mlýnských kol, zaznamenávány zvuky města apod.

V rámci projektu dále proběhly výstavy, workshopy, setkávací výměnné akce.



PO 2 - Ochrana životního prostředí a účinné využívání zdrojů

Kostel sv. Jana Křtitele – místo bez hranic

Schválená výše finanční podpory EU (EFRR):

521 994,09 EUR

Doba realizace projektu:

1.2.2017 - 30.9.2019


Kooperační partneři:

Římskokatolická farnost Skalná

Pfarrei Patrona Bavariae



<https://www.farnostskalna.cz/cs/rekonstrukce-kostela-sv-jana-krtitele>



Cíl projektu

Zpřístupnění a zvýšení atraktivity kulturního dědictví.

Aktivity projektu

V rámci projektu došlo k obnově kostela sv. Jana Křtitele ve Skalné - opravě krovů, výměně střešní krytiny, opravě fasády, odvlhčení zdiva, výměně odvodů srážkových vod, výměně oken, ozvučení kostela, instalaci kamerového a zabezpečovacího systému. Dále proběhly dílčí obnovovací práce v kostele Panny Marie v Neusorgu, kde žije část původních obyvatel Skalné - obnova dřevěných konstrukcí, výměna trámů a vnitřní omítky.

Důležitou součástí projektu byly komunitní akce jako společné vánoční koncerty, poutě či výstava o historii české a bavorské farnosti.

PO 3 - Investice do dovedností a vzdělávání



<https://www.msvora.cz/projekty.html>

Malí, ale společně silní

Schválená výše finanční podpory EU (EFRR):

163 076,43 EUR

Doba realizace projektu:

1.9.2017 - 31.8.2020

Kooperační partneři:

Markt Mähring

Město Mariánské Lázně

Malí, ale společně silní



Cíl projektu

Prohloubení stávající spolupráce a partnerství Mateřské školy Venkovští piráti v Mähringu a Mateřské školy Vora v Mariánských Lázních formou společných akcí.

Aktivita projektu

V rámci projektu probíhala výuka němčiny, vzájemné návštěvy, společné výlety na zajímavá místa v pohraniční oblasti či porovnávání lidových tradic v obou zemích. Do aktivit byl zapojen rovněž rodiče dětí. Díky projektu byly také vybudovány dvě tematické zahrady – „Porozumění“ u MŠ Vora a „Přátelství“ MŠ v Mähringu. Společné aktivity na zahradách přispěly k bližšímu poznávání našich přátel a jejich kultury a příležitostí pro praktické využití nabytých jazykových znalostí.

PO 2 - Ochrana životního prostředí a účinné využívání zdrojů



Komorní hůrka - zpřístupnění štoly

Brána do nitra země



Brána do nitra země



Františkovy Lázně - návštěvnické centrum na Soosu

Schválená výše finanční podpory EU (EFRR):

2 278 752,04 EUR

Doba realizace projektu:

1.10.2017 - 30.9.2020

Kooperační partneři:

Montan-Stiftung Nordostbayern

Město Cheb

Město Františkovy Lázně





Cíl EÚS
Česká republika –
Svobodný stát Bavorsko
2014–2020

Cíl projektu

Obnovení kulturního a přírodního dědictví v lokalitách Fichtelberg, Cheb a Františkovy Lázně. Projekt byl zaměřený na geologii a vzdělávání.

Aktivity projektu


V rámci projektu vznikla v Soosu u Františkových Lázní a Gleissinger Fels návštěvnícká centra se zázemím. V Gleissinger Fels bylo dále zrekonstruováno osvětlení podzemních tras a podpořena bezpečnost návštěvníků včetně nouzového východu.

Na sopce Komorní Hůrka byla zpřístupněna vstupní část štoly.

Na území města Cheb došlo k vybudování Goethova naučného lesoparku (součástí byla i úprava skalních masivů).

Vše je nyní propojeno tematickou stezkou věnovanou geologii a historii, která vede od Fichtelbergu přes Alexandersbad a Hohenberg do Františkových Lázní, Soosu a přes Komorní Hůrku do Chebu.

Brána do nitra země



Cheb/Skalka - naučná stezka s 13 informačními tabulemi o zaniklé plovárně, vulkanismu, zatopené papírně apod., se spoustu informací o fauně a flóře v této lokalitě.



PO 2 - Ochrana životního prostředí a účinné využívání zdrojů



Aš – revitalizace parku „Kaplanka“

„KAPLAN/ka“ – Společná historie Aše a Selbu v časové ose

Schválená výše finanční podpory EU (EFRR):

1 401 326,37 EUR

Doba realizace projektu:

2.1.2019 - 31.12.2021

Kooperační partneři:

Město Aš

Große Kreisstadt Selb

<https://muas.pincity.cz/projekty/18-kaplan-ka-spolecna-historie-ase-a-selbu-v-casove-ose>

„KAPLAN/ka“ – Společná historie Aše a Selbu v časové ose

Cíl projektu

Projekt investičního charakteru zaměřený na obnovu a zachování společného kulturního dědictví s ohledem na společnou historii např. památná a pietní místa s přeshraničním významem.

Aktivity projektu

Revitalizace řešeného území - "Park historie Aš", kde vznikla odpočinková klidová zóna, která zároveň informuje o historii města Aš. V Selbu bylo zpřístupněno pietní místo na nádraží Selb Plößberg a znovupřipomenut VLAK SVOBODY z r. 1951.

Během realizace bylo zobrazeno společné kulturní dědictví Aše a Selbu pomocí zobrazení zaniklých staveb ve virtuální realitě. Byla vytvořena putovní výstava a vizualizace historických milníků.



Selb - pietní místo na nádraží Selb Plößberg

PO 4 - Udržitelné sítě a institucionální spolupráce

Evropa – velmi blízko

Schválená výše finanční podpory EU (EFRR):

157 998 EUR

Doba realizace projektu:

1.7.2019 - 31.12.2020

Kooperační partneři:

Kunstverein Hochfranken Selb e. V.

Knihovna, Muzeum a Informační centrum Aš, p. o.



<https://kunstvereinhochfrankensalb.de/die-projekte/2020-evropa-ganz-nah-evropa-velmi-blizko/>



Cíl projektu

Podpora spolupráce a hledání společné identity
v ideu Evropského města Aš - Selb.

Aktivity projektu

Zkušení fotografové spolu se studenty nafotili sousední město a výsledky prezentovali v rámci dvou výstav. Politici a odborníci se setkali se studenty na debatách o budoucnosti regionu a Evropské unie a vznikla burza nápadů. Především však proběhly umělecké workshopy, v rámci nichž vznikly dvě skulptury ve formě Kola Evropy (v Aši a v Selbu) a jedna instalace díla Podání ruky přes hranici. Jeden z workshopů byl také zaměřen na rozvíjení nápadů studentů a žáků.

PO 2 - Ochrana životního prostředí a účinné využívání zdrojů

Žula a voda

Schválená výše finanční podpory EU (EFRR):

1 150 770,46 EUR

Doba realizace projektu:

1.5.2020 - 31.12.2022

Kooperační partneři:

GEPARK Bayern-Böhmen e.V.

Město Planá

Gemeinde Flossenbürg

Muzeum Sokolov



Zrekonstruovaná vodárna v Plané

Cíl projektu

Zachování, zpřístupnění, zhodnocení geologických a montánních památek v česko-bavorském pohraničí.

Aktivity projektu

- přestavba bývalého Kamenického domku ve Flossenbürgu na Informační centrum
- zpřístupnění nových částí bývalého dolu Jeroným v Rovné
- rekonstrukce 2 kašen a vodárny v Plané
- tvorba studie týkající se druhů, původu kamenů a kamenické dílny v Plané
- zřízení tematické stezky zaměřující se na žulu
- tvorba studie o štolách v okolí Aše a Selbu sloužících pro zásobování vodou
- organizace kamenického sympozia
- sepsání 2 publikací na téma žula a voda



PO 2 - Ochrana životního prostředí a účinné využívání zdrojů

Podpora biodiverzity netopýrů v bavorsko-českém pohraničí

Schválená výše finanční podpory EU (EFRR):

293 831,07 EUR

Doba realizace projektu:

1. 1. 2018 – 30. 6. 2021

Kooperační partneři:

GEOPARK Bayern-Böhmen e.V.

Město Wunsiedel

Národní památkový ústav, ÚPS v Praze

Landratsamt Wunsiedel



<https://www.npu.cz/cs/npu-a-pamatkova-pece/npu-jako-institute/povinne-zverejnovane-informace/dotace-z-evropskych-zdroju/43858-podpora-biodiverzity-netopyru-v-bavorsko-ceskem-pohranici>

<https://netopyri.zamek-kynzvalt.cz/cs/o-projektu>

Podpora biodiverzity netopýrů v bavorsko-českém pohraničí



ORIENTAČNÍ BODY NEJEN PRO NETOPÝRY
nenechte se zlást, opřevá s nimi tento park s látkou se všemi tajnými úkryty, oblíbenými zkratkami i samostatnou historií.

- Hospodářský dvůr**
Komplex hospodářských budov důchodového a lesního úřadu byl postaven v roce 1888 při klasici přestavbě zámku. Sým nejdůležitějším problémem boji proti škůdcům zemědělské budovy. V pozdějších letech se to pravidelně panbu přestavělo úbit a nechtě před něho vysadit mohutný buk.
- Výhledka**
Sestává z třísových věží na mohutném balvanu poskytl výhled přes korunu stromů. U paty lze odpozornit na la-rene-násedlivu.
- Monument doou císařů**
Připomíná památku zasloužilého Františka I. a jeho vě nastoupceho Rudolfa I.
- Lesní kaple**
Na místě bývalé postaveny byla v roce 1888 výhledová pozorovací věž. Kaple zasvěcená sv. Václavu. V září roku zde byla sloužena pohřbena i pro rakouského císaře Rudolfa I. s jeho manželkou Marií Annou Šarlotou. Účastníci čestného stání tedy stěhu kaple zůstaly stěh věžky.
- Čajový pavilon**
Původně stála na tomto místě baucini letiště. V dnešním dně dochovaný empírový pavilon sloužící do podoby římského chrámu byl vybudován okolo roku 1888 při klasici přestavbě zámku. Poje bylo toto místo využíváno ke svácním v přírodě často v hudebním doprovodu.
- Zámecký pivovar**
Migrační změny o pivovaru jsou ze začátku sedmá-děsi let, kdy se zde nenacházeli zámek, ale brzy s hospodářským zájmem. Pivovar půs se zde v roce 1888. Komplex budov se skládá ze budovy, bedněrní, hájny a zamlé vany.
- Loi pramen**
byl pramen byl oblíbeným místem je pramen náležitě- lů parku. Mezi se zde rádi fotografovali. Původně jde však o místo, kam slábněná zámka chodilo pro vodu než zde byl postaven vodem.
- Diana**
Socha bohyne trvu, měřící, ale také ochranné lesních zvířat byla ulita podle nejméně tří firm- ale varování, známé jako Vercašesleš.
- Loibový mlýn**
Dle nových zjištění mohlo stát na tomto místě mlýn už před rokem 1622, tedy před příchodem Metternichů.
- Stará kovárna**
Vlastní název je u lů- ze Obecního úřadu. Je umístění mam ostatní zá- stavbu měla zamezit vzniku nebezpečného požáru, jed- na místnost bez oken pý byla užívána jako vězení.
- Wit Antonie Pascaing**
Toto osídlené místo připomíná děru křesťanskou, meřící rickovského pivovaru prováděnou z Valdštejna.
- Mariánské sídlo**
božím očím skryté místo se slábním zábradím a stě- kem bylo oblíbené zejména na posledních generacích Metternichů. Mezi zde hle- dák lidový prostor a také se zde rádi fotografovali.
- Sokolův hřbit**
Obnovený v r. 182 s kamennou la- včnou stou na místě původních božích muk, kam směřovala du- chovní proces.

PARK
KOLEM ZÁMKU
V KYNŽVARTĚ
JE DOMOV MNOHA VZÁCNÝCH
DRUHŮ ZVÍŘAT I ROSTLIN



Historický park anglického typu obklopuje zámek Kynžvart v celkové ploše 238 hektarů a je součástí chráněné krajinné oblasti Slavkovský les.



Podpora biodiverzity netopýrů v bavorsko-českém pohraničí

Cíl projektu

Posílení biodiverzity netopýrů prostřednictvím zachování rozmanitosti a dalšího rozvoje tří historických zámeckých parků a jejich okolí jako nadregionálních životních prostorů s letními a zimními stanovišti ohrožených druhů netopýrů.

Aktivity projektu

V rámci projektu byla realizována řada opatření pro nárůst či nové usazení netopýřích populací v česko-bavorském pohraničí. Aktivity projektu byly zaměřeny jak na letní stanoviště v parcích, tak na sanaci sklepů jako zimovišť netopýrů.

Ve Wundsiedelu a jeho okolí byl optimalizován letní životní prostor netopýrů v nejstarším bavorském měšťanském parku Katharinenberg a sanováno 11 z 51 bývalých pivovarských a skladovacích sklepů na zimoviště.

V historickém anglickém parku zámku Kynžvart byly pro netopýry umístěny po celém areálu budky a díky sanaci velkého bývalého pivovarského skalního sklepa zřízeno zimoviště.

Rovněž v parku státního hradu a zámku Bečov nad Teplou byla vysázena zeleň a umístěny budky pro netopýry k letnímu hnízdění.

V rámci projektu proběhlo také společné mapování výskytu netopýrů a workshopy s odborníky z Bavorska a ČR.

S projektem a jeho částmi byli návštěvníci seznamováni prostřednictvím informačních tabulí, tiskovin či mobilní aplikace, jejíž součástí je hra Záchrana netopýra Albína.